

IRISGARRITASUN PLANAREN 3. ALDAKETA
3ª MODIFICACIÓN DEL PLAN DE ACCESIBILIDAD

2021eko abendua - Diciembre 2021



3. BOLUMENA (III) / VOLUMEN 3 (III)

BIDE PUBLIKOAREN JARDUKETA PLANA
PLAN DE ACTUACIÓN EN LA VÍA PÚBLICA

A-13 eta A-25 bitarteko eremuen azterketa
Informes de las zonas A-13 a A-25

4. liburua / libro 4

ANEXO III:

Informes de Calles

Los siguientes informes se desarrollan mediante el análisis de los **elementos de urbanización** y el **mobiliario urbano** definidos como deficitarios por el Plan 2014, por incumplimiento de normativa o por interferir en el adecuado uso de la vía pública. Además de observar y analizar estas deficiencias definidas por dicho plan, se definen nuevas propuestas de mejora de urbanización acordes a las necesidades actuales y futuras del municipio.

Los informes de las Calles y Zonas Libres se estructuran de la siguiente manera:

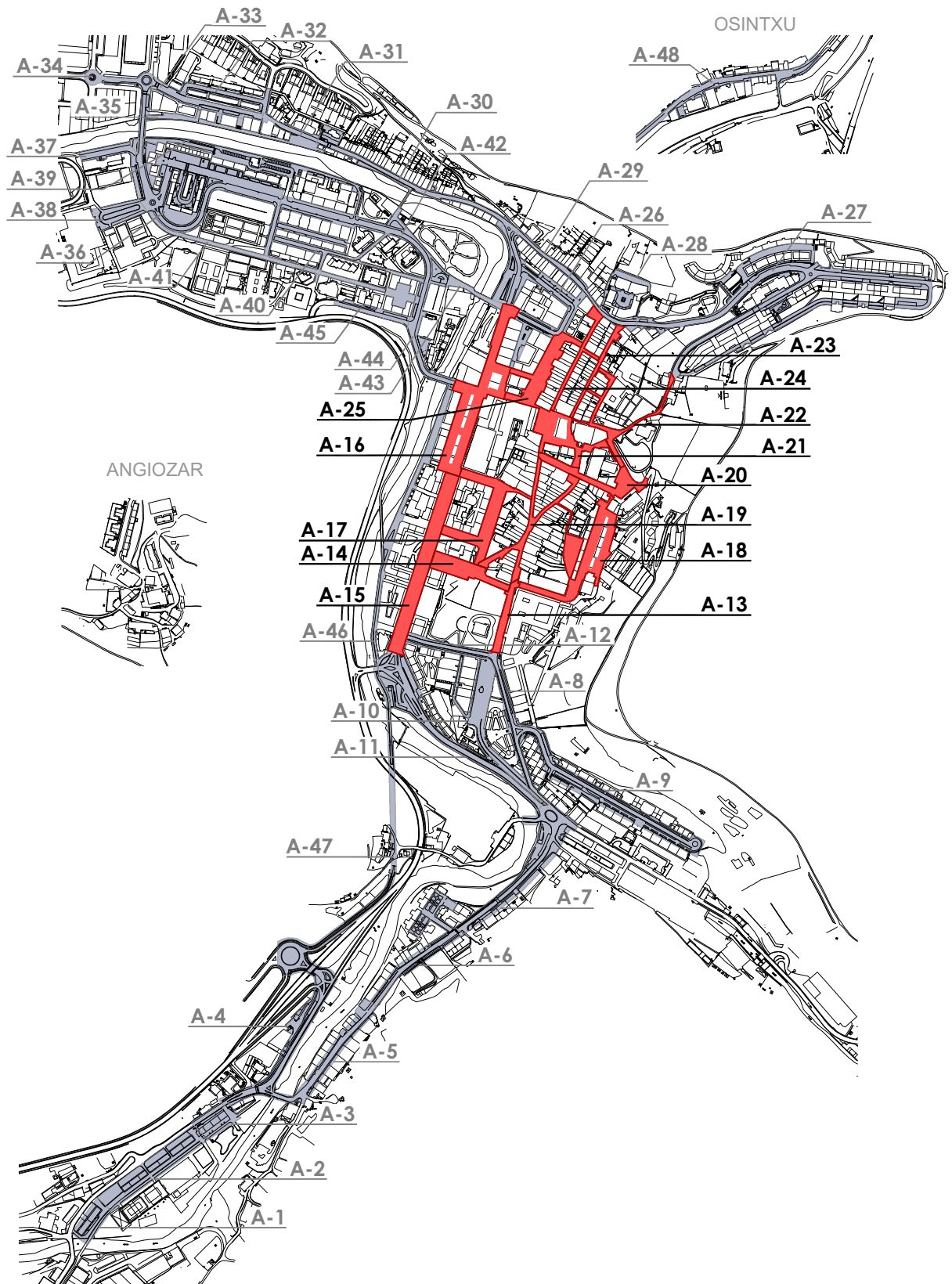
1. Información y situación de la zona con fotografías ilustrativas.
2. Documentación gráfica que incluye:
 - 2.1. Plan de Accesibilidad del 2014: se recoge la misma documentación presentada en el mencionado Plan.
 - 2.2. Estado Actual en referencia al Plan de Accesibilidad del 2014: se analizan si se han solucionado o no los problemas detectados en dicho Plan.
 - 2.3. Propuesta de intervención: además de proponer nuevas propuestas de intervención, se recogen las actuaciones no solucionadas actualmente.
 - 2.4. Presupuesto: se realiza un presupuesto estimativo de la intervención propuesta.

Para la elaboración del presupuesto, se ha tomado como referencia la partida de presupuestos del Plan de Accesibilidad del 2014, actualizándolo con una subida del 7,2%.

Aurkibidea / Indice

MUGATUTAKO EREMUAK (II) / DELIMITACION DE ZONAS (II):

**A-13 / A-14 / A-15 / A-16 / A-17 / A-18 / A-19 / A-20 / A-21 / A-22 /
A-23 / A-24 / A-25**



RELACIÓN DE ZONAS Y CALLES

A-1	IBARRA kalea
A-2	IBARRA kalea
A-3	OZAETA kalea
A-4	OZAETA kalea
A-5	ZUBIAURRE kalea
A-6	MARTOKO kalea
A-7	SAN ANTONIO kalea
A-8	MINTEGI kalea
A-9	ARTZAMENDI kalea
A-10	ESPOLOIA kalea
A-11	IBARGARAI kalea
A-12	ARRIZURI kalea
A-13	ESPOLOIA kalea
A-14	ROMAN OIARZABAL, RAMON M ^a LILI kaleak
A-15	IBARGARAI kalea
A-16	FRAISKOZURI, ZURRADERO, HERRILAGUNAK, IBARGARAI kaleak
A-17	IPARRAGIRRE, BELANBIDE, IKERLEKU kaleak
A-18	ZABALOTEGI kalea
A-19	BIDEKURUTZETA, SAN PEDRO, RAMON M ^a LILI kaleak
A-20	MIZPILDI, KOMENIO kaleak; MADALENA plaza
A-21	SAN MARTIN AGIRRE, SAN PEDRO ARIZNOA kaleak
A-22	GOENKALE, LAUDANTZ, ERROMAGALARTZA, J. IRAZABAL, K. ELEIZALDE kaleak
A-23	ARTEKALE, ARRURIAGA kaleak
A-24	BARRENKALE kalea, ARRESE kantoia
A-25	DOMINGO IRALA, HERRILAGUNAK, TELESFORO ARANZADI kaleak; IRIZAR pasealekua
A-26	BIDEBERRI, IRIZAR, KRUZ GALLASTEGI, JUAN XXIII kaleak
A-27	BOLU, ARANERREKA, K. ELEIZALDE kaleak
A-28	BURDIÑATE, MASTERREKA kaleak
A-29	MASTERREKA kalea
A-30	ZUBIETA kalea
A-31	MUGERTZA kalea
A-32	MOIUA, MADURA kalea
A-33	LEIZARIAKO SAN LORENTZO kalea
A-34	AMILLAGA, BONI LASKURAIN kaleak, SANTALAITZ zubia
A-35	Desde el puente SANTALAITZ al aparcamiento MUGERTZA
A-36	BONI LASKURAIN, MATXIATEGI, HILERRIA kaleak
A-37 / A-38	BONI LASKURAIN kalea
A-39	IBAIONDO kalea
A-40	ALKABIETA, A. FLEMING, HILERRIA, BONI LASKURAIN kaleak
A-41	BONI LASKURAIN kalea
A-42	MATXIATEGI, E.URDANGARIN kaleak
A-43	SANTA MARINA zubia
A-44	E.URDANGARIN kalea, MATADERO zubia
A-45	SAN MARTZIAL kalea
A-46	ORTUIZA kalea
A-47	ANTIGUA FFCC
A-48	OSINTXU

REALACION DE ZONAS CON TRAMOS Y CRUCES		
A-13 <i>ESPOLOIA kalea</i>	TR-51	ESPOLOIA
	CR-36	ESPOLOIA - R. OIARZABAL
	CR-47	ESPOLOIA - MINTEGI
A-14 ROMAN OIARZABAL, RAMON M ^a LILI kaleak	TR-91	IPARRAGIRRE
	TR-168	ROMAN OIARZABAL
	CR-36	IPARRAGIRRE - ESPOLOIA
	CR-41	RAMON M ^a LILI
	CR-92	IPARRAGIRRE - IBARGARAI
A-15 <i>IBARGARAI kalea</i>	TR-72	IBARGARAI
	TR-73	IBARGARAI
	TR-74	IBARGARAI
	TR-75	IBARGARAI
	CR-22	IBARGARAI
	CR-46	IBARGARAI - ARRIZURI
	CR-91	
A-16 <i>FRAISKOZURI, ZURRADERO, HERRILAGUNAK, IBARGARAI kaleak</i>	CR-92	IBARGARAI - IPARRAGIRRE
	TR-55	FRAISKOZURI
	TR-61	HERRILAGUNAK
	TR-62	HERRILAGUNAK
	TR-63	HERRILAGUNAK
	TR-70	IBARGARAI
	TR-71	IBARGARAI
	TR-78	TRASERA IBARGARAI, 1
	TR-153	T. ARANZADI
	TR-167	ZURRADERO
	CR-9	BIDEBERRI
	CR-17	TRASERA IBARGARAI, 1
	CR-18	FRAISKOZURI
	CR-20	HERRILAGUNAK
CR-21	HERRILAGUNAK	
CR-22	IBARGARAI - ZURRADERO	
CR-23	HERRILAGUNAK	
A-17 <i>IPARRAGIRRE, BELANBIDE, IKERLEKU kaleak</i>	TR-26	BELANBIDE
	TR-88	IKERLEKU
	TR-89	IPARRAGIRRE
	TR-90	IPARRAGIRRE
	CR-22	IBARGARAI
	CR-34	
	CR-90	
A-18 <i>ZABALOTEGI kalea</i>	CR-91	
	TR-142	R. OIARZABAL
	TR-156	ZABALOTEGI
	TR-157	ZABALOTEGI
	TR-158	ZABALOTEGI
	TR-159	ACCESO UDAL EUSKALTEGIA
	TR-160	ACCESO UDAL EUSKALTEGIA
	TR-161	ESCALERAS A ZABALOTEGI, 2
	TR-162	LATERAL DE ZABALOTEGI, 9
	*TR-173	ZABALOTEGI
	CR-36	R. OIARZABAL - ESPOLOIA
	CR-37	
CR-42	ZABALOTEGI	
CR-43		
CR-54	ZABALOTEGI	
A-19 <i>BIDEKURUTZETA, SAN PEDRO, RAMON M^a LILI kaleak</i>	TR-30	BIDEKURUTZETA
	TR-31	BIDEKURUTZETA
	TR-32	BIDEKURUTZETA
	TR-33	BIDEKURUTZETA
	TR-143	RAMON M ^a LILI
	TR-150	SAN PEDRO
	TR-151	SAN PEDRO
	CR-31	
	CR-33	
	CR-35	
CR-38	SAN PEDRO	

RELACION DE ZONAS CON TRAMOS Y CRUCES		
A-20 BIDEKURUTZETA, SAN PEDRO, RAMON M ^a LILI kaleak	TR-25	BASARTE
	TR-97	JUAN IRAZABAL
	TR-100	KOMENIO
	TR-105	MADALENA PLAZA
	TR-119	MIZPILDI
	TR-161	ESCALERAS A ZABALOTEGI, 2
	CR-29	MIZPILDI
	CR-30	BIDEKURUTZETA
	CR-32	MIZPILDI
	CR-53	
A-21 SAN MARTIN AGIRRE, SAN PEDRO ARIZNOA kaleak	TR-9	ARIZNOA
	TR-10	ARIZNOA
	TR-29	BIDEKURUTZETA
	TR-102	LAUDANTZ
	TR-147	SAN MARTIN AGIRRE
	TR-148	LATERAL AYUNTAMIENTO
	TR-169	ARIZNOA
	CR-13	ARIZNOA
	CR-29	MIZPILDI
	CR-30	BIDEKURUTZETA
	CR-40	ARIZNOA
	CR-85	
CR-86	BIDEKURUTZETA	
A-22 GOENKALE, LAUDANTZ, ERROMAGALARTZA, J.IRAZABAL, K.ELEIZALDE kaleak	TR-50	ERROMAGALARTZA
	TR-57	GOENKALEA
	TR-58	GOENKALEA
	TR-97	JUAN IRAZABAL
	TR-98	KOLDO ELEIZALDE
	TR-104	
	CR-7	
	CR-14	
	CR-39	
A-23 ARTEKALE, ARRURIAGA kaleak	TR-14	ARRURIAGA
	TR-17	ARTEKALEA
	TR-18	ARTEKALEA
	TR-19	ARTEKALEA
	CR-1	ARRURIAGA
	CR-3	ARRESE
	CR-5	
CR-6		
A-24 BARRENKALE kalea, ARRESE kantoia	TR-11	ARRESE
	TR-23	BARRENKALEA
	TR-24	BARRENKALEA
	CR-2	BARRENKALEA
	CR-4	BARRENKALEA
A-25 DOMINGO IRALA, HERRILAGUNAK, TELESFORO ARANZADI kaleak; IRIZAR pasealekua	TR-43	D. IRALA
	TR-44	D. IRALA
	TR-59	HERRILAGUNAK
	TR-60	HERRILAGUNAK
	TR-93	IRIZAR
	TR-152	T.ARANZADI
	CR-4	BARRENKALEA
	CR-8	D. IRALA
	CR-15	D. IRALA
	CR-17	TRASERA IBARGARAI, 1
CR-19		
CR-20	HERRILAGUNAK	

* TR- Tramos no definidos en el Plan de Accesibilidad del 2014

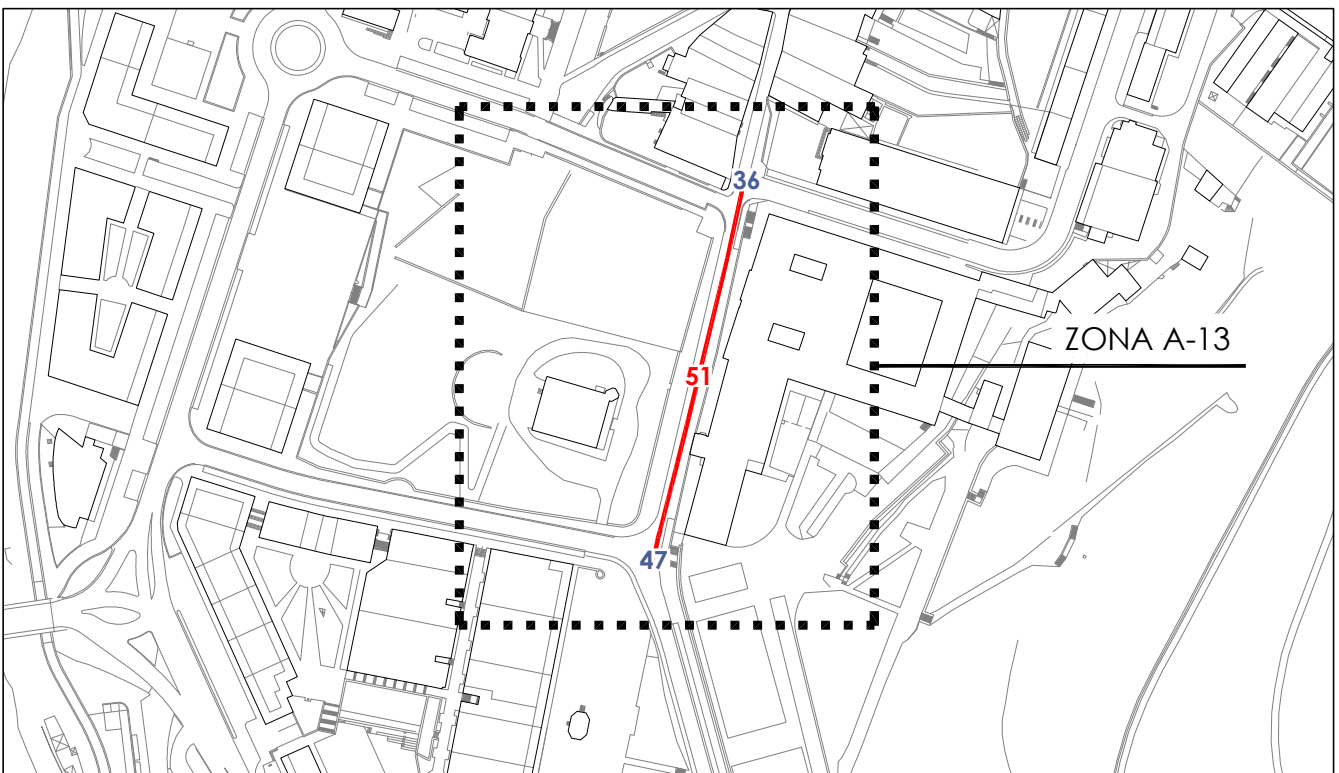
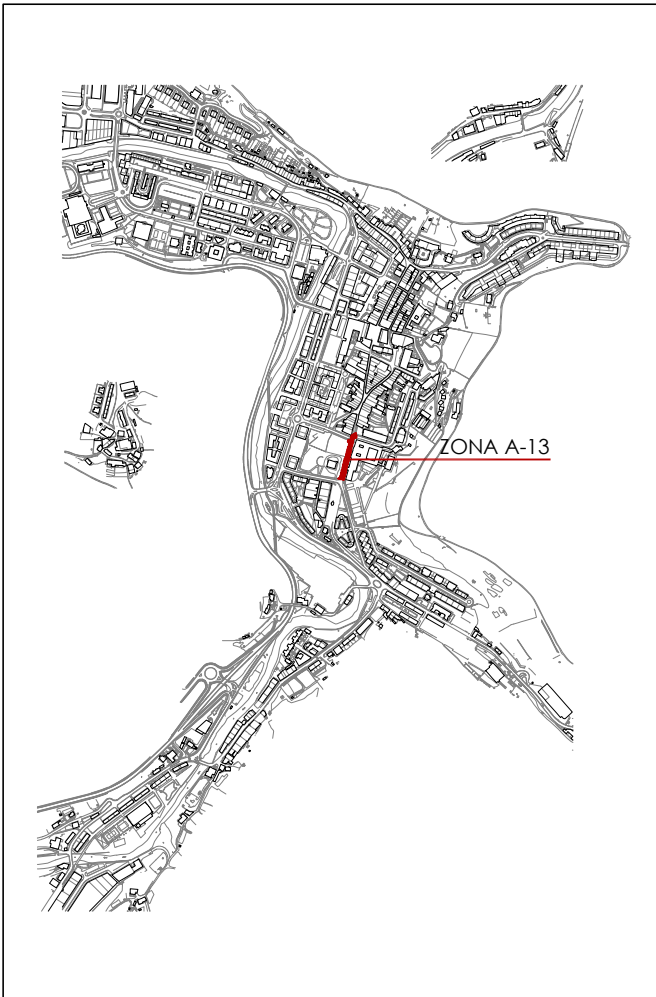
Informazioa
Información

A-13

calle - ESPOLOIA - kalea

Bideguneak
/ Tramos **51**

Bidegurutzeak
/ Cruces **36-47**



Informazioa
Información

A-13

calle - ESPOLOIA - kalea

Bideguneak
/ Tramos **51**

Bidegurutzak
/ Cruces **36-47**



2014ko Irisgarritasun Plana
Plan Accesibilidad del 2014

A-13

calle - ESPOLOIA - kalea

Bideguneak / Tramos **51** / Bidegurutzeak / Cruces **36-47**



E:1/750

Egungo Azterketa (2021)
Análisis Estado Actual (2021) / 2014ko Irisgarritasun Planean oinarritutako azterketa / En referencia al Plan de Accesibilidad 2014

A-13

calle - ESPOLOIA - kalea

Bideguneak / Tramos **51** / Bidegurutzeak / Cruces **36-47**



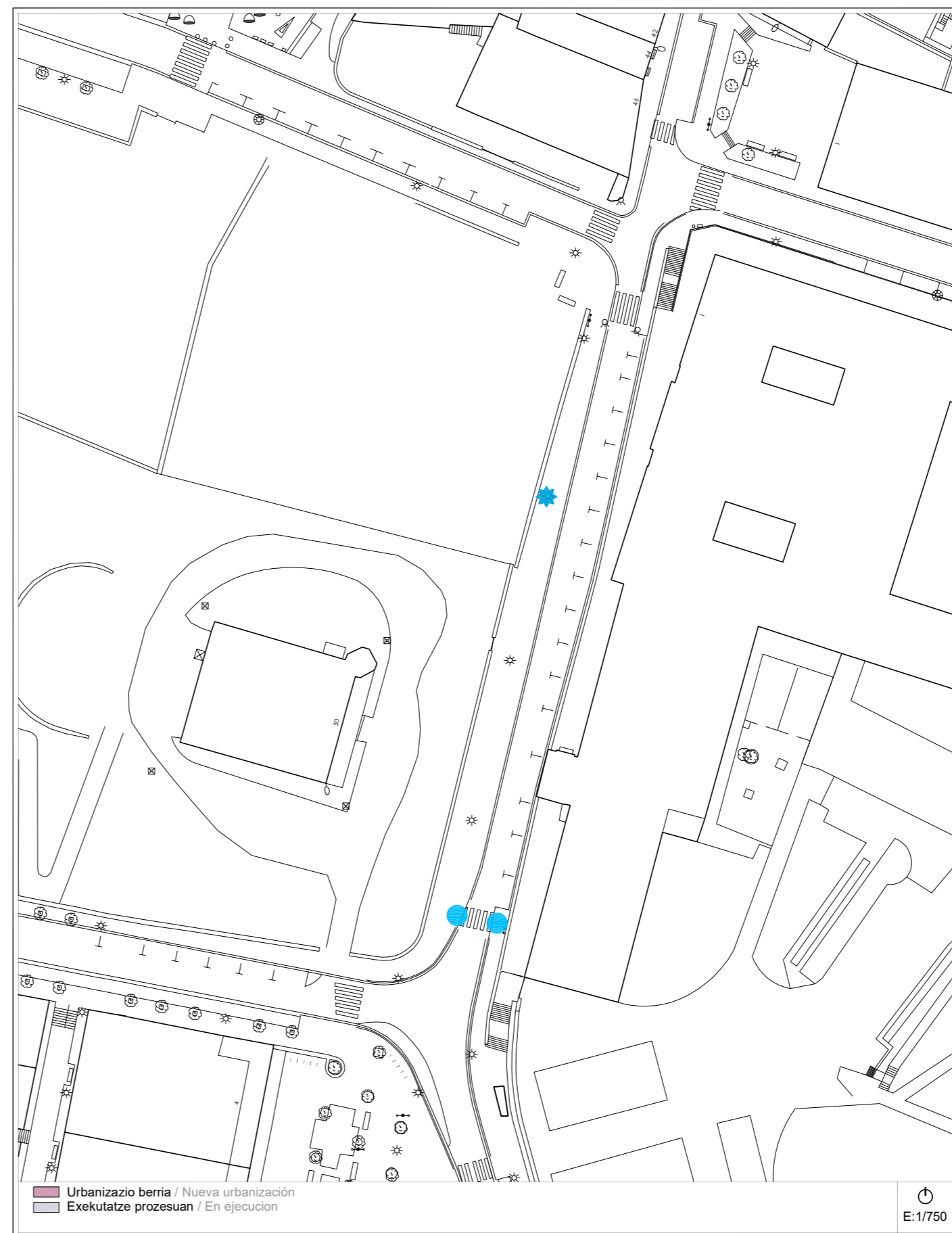
E:1/750

Proposamena (2021)
Propuesta (2021) / Dokumentazio grafikoa / Documentación gráfica

A-13

calle - ESPOLOIA - kalea

Bideguneak / Tramos **51** / Bidegurutzeak / Cruces **36-47**



E:1/750

Proposamena (2021)
Propuesta (2021) / Deskribapena eta aurrekontua / Descripción y presupuesto

A-13

calle - ESPOLOIA - kalea

Bideguneak / Tramos **51** / Bidegurutzeak / Cruces **36-47**

Deskribapena eta proposamena / Descripción y propuesta:

Se mantienen la intervenciones propuestas en el Plan de 2014, ya que no se ha hecho ninguna modificación en la urbanización de la zona en los últimos años.

Se mantiene:

- 1.- Desplazamiento de una farola en el Tramo 51.
- 2.- Instalación de pavimento táctil en vado junto al Cruce 47.

Proposamenaren aurrekontua / Presupuesto de propuesta:

Tramo/Cruce	Intervención	Uds	Subtotal
TR-51	Desplazamiento de farola.	1 ud	659,44 €
CR-47	Instalación de pavimento táctil de alarma de vado.	26 m²	1.559,17 €
Presupuesto de Ejecución Material			2.218,61 €

- ESPALOIAK / ACERAS**
- Zolaketa edo birzolaketa / Pavimentación o repavimentación
 - Espaloiaren eraik. edo berreraikuntza / Construc. o reconstrucción de acera
 - Bidezidoraren eraik. edo zabalkuntza / Construc. o ampliación de senda
 - Espaloiaren zabalkuntza / Ampliación de acera
 - Plataforma bakarraren eraikuntza / Construcción de plataforma única
 - Ibilgailuentzako pasabideen berreraik. / Reconstruc. de vado de vehículos
- DESJARRAITASUNAK / DISCONTINUIDADES**
- Eskaileren egokitzapena / Adaptación de escalera
 - Arrapalaren egokitzapena / Adaptación de rampa
 - Arrapalaren eraikuntza / Construcción de rampa
 - Eskailera-maila bakarraren ezabaketa / Supresión de escalón aislado
 - Igogailu publikoaren eraikuntza / Construcción de ascensor público
- ONEZKOEN PASABIDEAK / VADOS PEATONALES**
- Esku-hartzerik gabeko pasabidea / Vado sin intervención
 - Pasabidearen egokitzapena / Adaptación de vado
 - Pasabidearen berreraikuntza / Reconstrucción de vado
 - Pasabidearen eraikuntza / Construcción de vado
 - Pasabid. eraik. eta oinezkoen bidea / Constr. de vado y paso peatonal
 - Lurgaineko gaitzada / Calzada elevada
- ONEZKOEN SEMAFOROAK / SEMAFOROS PEATONALES**
- Esku-hartzerik gabeko semaforoa / Semaforo sin intervención
 - Lekualdatu beharreko semaforoa / Desplazamiento de semáforo
 - Semaforoaren sonorizazioa / Sonorización de semáforo
 - Semaf. sonorizazio eta lekualdaketa / Sonoriz. y despl. de semáforo
- EUSKARRI LAGUNTZAILEAK ETA SEGURTASUNA / APOYO Y SEGURIDAD**
- Eskubandaren instalazioa / Instalación de pasamanos
 - Barandaren lekualdatzea / Desplazamiento de barandilla
 - Barandaren instalazioa / Instalación de barandilla
 - Arrisku-gunea (obrak), señalizazioa / Señalización, zona de riesgo (obras)
- ALTZARIAK / MOBILIARIO**
- Eserlekua / Banco
 - Paperontzia / Papelera
 - Lurrazaleko edukiontzia / Contenedor de superficie
 - Lurpeko edukiontzia / Contenedor soterrado
 - Informazio-seinalea / Señal informativa
 - Bizikleten aparkalekua / Aparca-bicicletas
- ZIRKULAZIO ERREGULAZIOA / REGULACION DE TRAFICO**
- Bitia / Bolardo
 - Zirkulazio-seinalea / Señal de tráfico
 - Zirkulazio-semaforoa / Semaforo de tráfico
 - Autobus-geltokiko zutoina / Poste parada bus
 - Markesina / Marquesina
- ZERBITZUAK / SERVICIOS**
- Postontzia / Buzón de correos
 - Telefono-kabina / Cabina de teléfonos
 - Taxi-telefonoa / Teléfono de taxis
 - Zonalde urdineko makina / Máquina zona azul
 - Garbiketa publikoko kabina / Cabina de lavado público
 - Kioskoa / Quiosco
- LOREZAINZA / JARDINERIA**
- Txorkoa / Alcorque
 - Jardinera / Jardinera
 - Loratagia / Jardín
 - Dekorazio-elementua / Elemento decorativo
- INSTALAZIOAK / INSTALACIONES**
- Kale-argia / Farola
 - Konexiodun zutoina / Poste con conexión
 - Konexiorik gabeko zutoina / Poste sin conexión
 - Instalazio-armairua / Armario de instalaciones
 - Iturria / Fuente
 - Suteetako ur-hargunea / Boca de incendios
- SANEAMENDUA / SANEAMIENTO**
- Erregistro-erreja / Reja de registro
 - Sareta lineala / Rejilla lineal
 - Sareta linealeko instalaz. / Instalac. de rejilla lineal

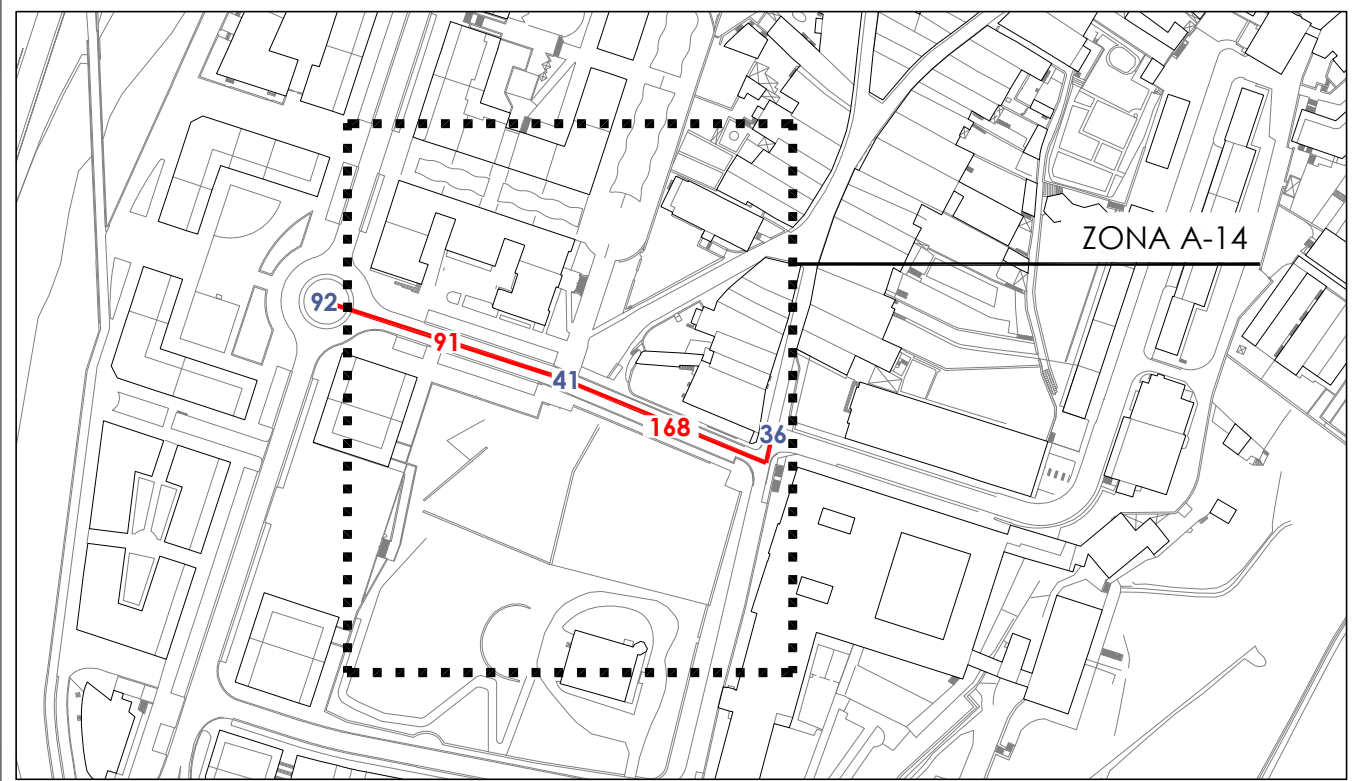
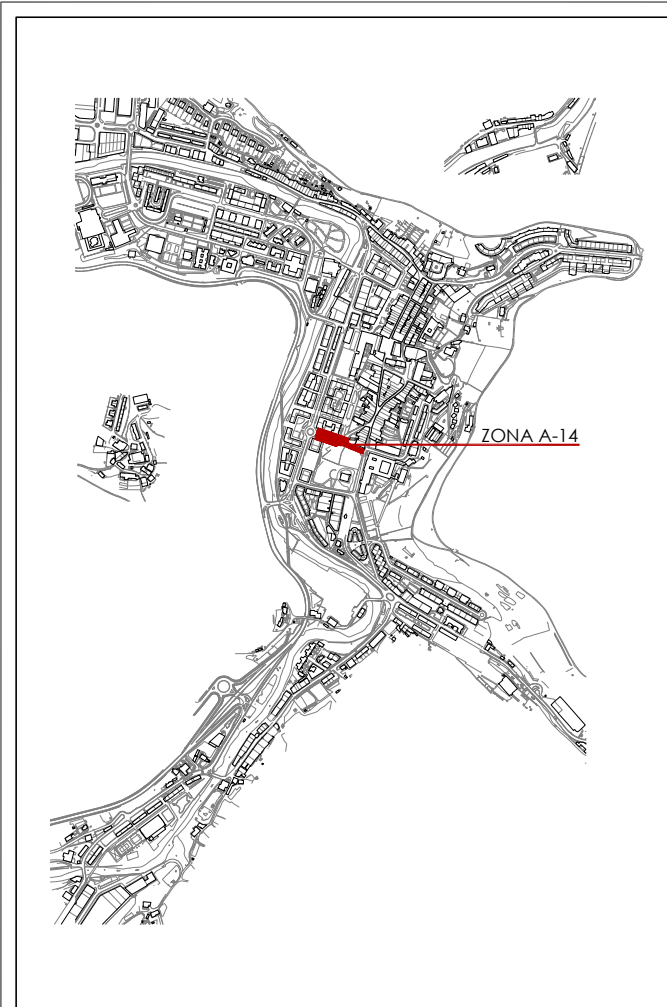
Informazioa
Información

A-14

calles - ROMAN OIARZABAL
eta RAMON MARIA LILI - *kaleak*

Bideguneak/ Tramos
91-168

Bidegurutzeak
/ Cruces **36-41-92**



Informazioa
Información

A-14

calles - **ROMAN OIARZABAL**
eta **RAMON MARIA LILI** - *kaleak*

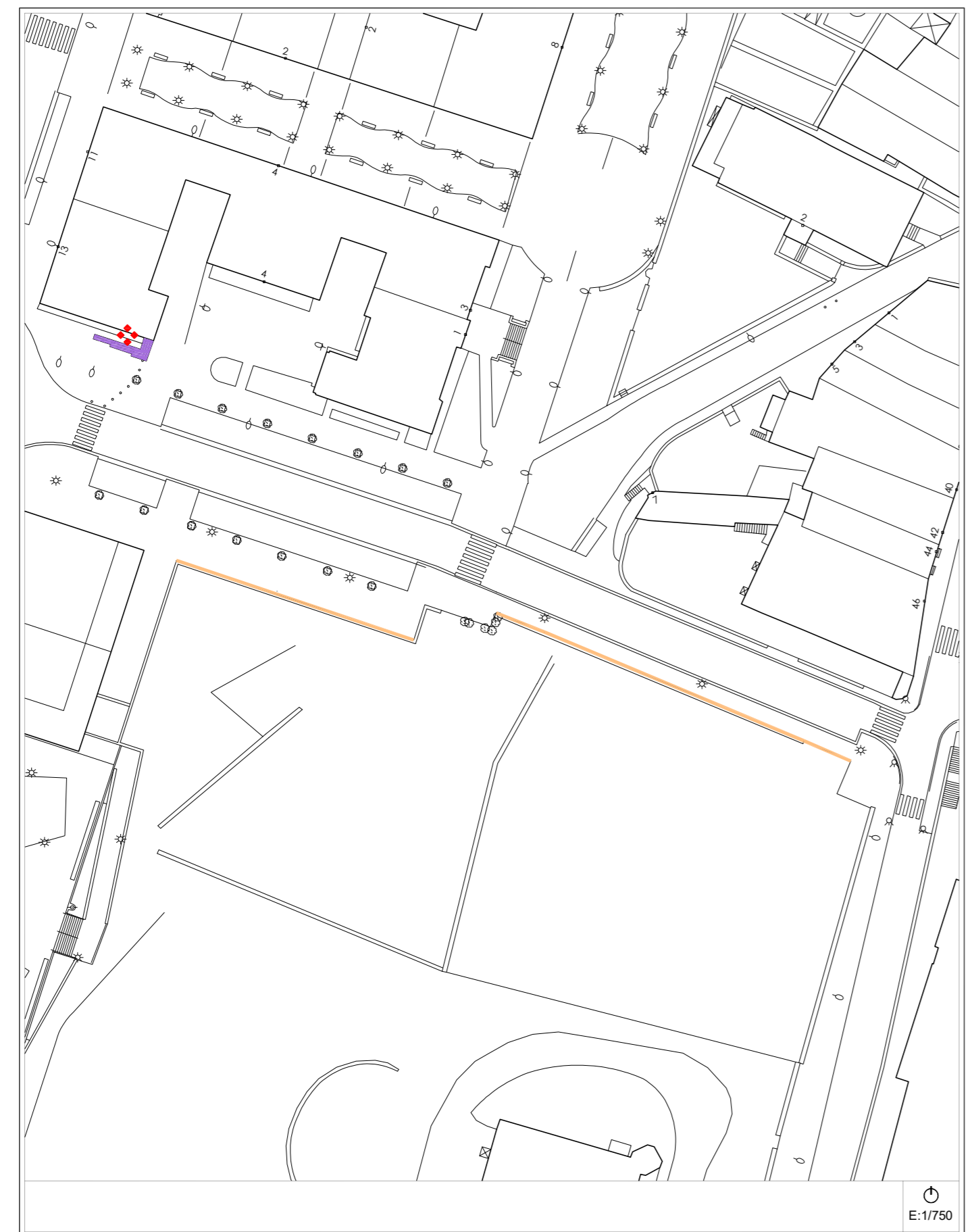
Bideguneak/ Tramos
91-168

Bidegurutzeak
/ Cruces 36-41-92



2014ko Irisgarritasun Plana
Plan Accesibilidad del 2014

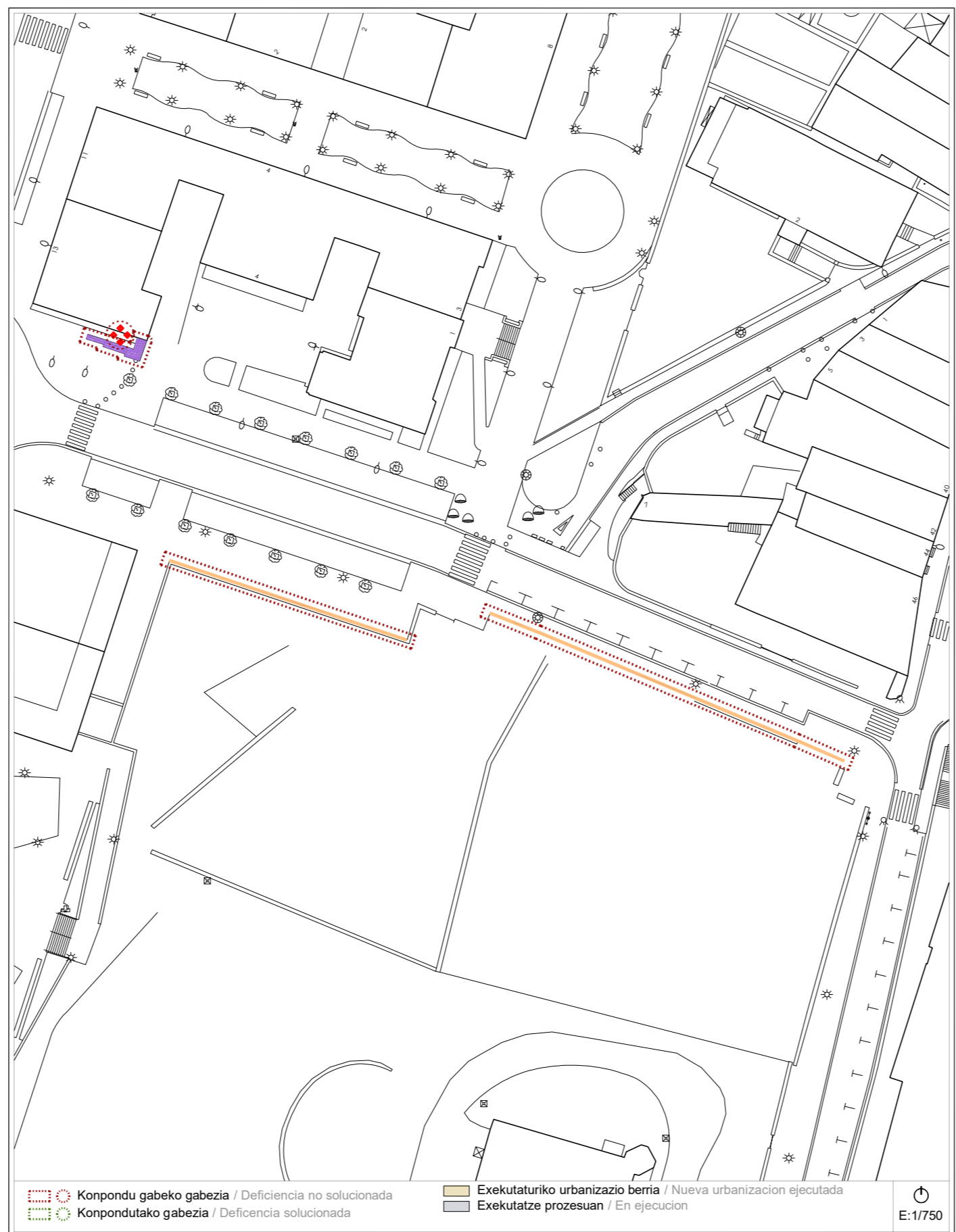
A-14 *calles - ROMAN OIARZABAL eta RAMON MARIA LILI - kaleak* **Bideguneak/Tramos 91-168** **Bidegurutzeak/Cruces 36-41-92**



- ESPALIOAK / ACERAS**
 - Zolaketa edo birzolaketa / Pavimentación o repavimentación
 - Espaloiaren eraik. edo berreraikuntza / Construc. o reconstrucción de acera
 - Bidezidorraren eraik. edo zabalkuntza / Construc. o ampliación de senda
 - Espaloiaren zabalkuntza / Ampliación de acera
 - Plataforma bakarren eraikuntza / Construcción de plataforma única
 - Ibigailuentzako pasabideen berreraik. / Reconstruc. de vado de vehículos
- DESJARRAITASUNAK / DISCONTINUIDADES**
 - Eskalieraren egokitzapena / Adaptación de escalera
 - Arrapalaren egokitzapena / Adaptación de rampa
 - Arrapalaren eraikuntza / Construcción de rampa
 - Eskalera-maila bakarren ezabaketa / Supresión de escalón aislado
 - Igogailu publikoaren eraikuntza / Construcción de ascensor público
- ONEZKOEN PASABIDEAK / VADOS PEATONALES**
 - Esku-hartzerik gabeko pasabidea / Vado sin intervención
 - Pasabidearen egokitzapena / Adaptación de vado
 - Pasabidearen berreraikuntza / Reconstrucción de vado
 - Pasabidearen eraikuntza / Construcción de vado
 - Pasabid. eraik. eta oinezkoen bidea / Constr. de vado y paso peatonal
 - Lurgaineko gaitzada / Calzada elevada
- ONEZKOEN SEMAFOROAK / SEMAFOROS PEATONALES**
 - Esku-hartzerik gabeko semaforoa / Semáforo sin intervención
 - Lekualdatu beharreko semaforoa / Desplazamiento de semáforo
 - Semaforoaren sonorizazioa / Sonorización de semáforo
 - Semaf. sonorizazio eta lekualdaketa / Sonoriz. y despl. de semáforo
- EUSKARRI LAGUNTZAILEAK ETA SEGURTASUNA / APOYO Y SEGURIDAD**
 - Eskubandaren instalazioa / Instalación de pasamanos
 - Barandaren lekualdatzea / Desplazamiento de barandilla
 - Barandaren instalazioa / Instalación de barandilla
 - Arrisku-gunea (obrak), señalizazioa / Señalización, zona de riesgo (obras)
- ALTZARIAK / MOBILIARIO**
 - Eserlekua / Banco
 - Paperontzia / Papelera
 - Lurrazaleko edukiontzia / Contenedor de superficie
 - Lurpeko edukiontzia / Contenedor soterrado
 - Informazio-seinalea / Señal informativa
 - Bizikleten aparkalekua / Aparca-bicicletas
- ZIRKULAZIO ERREGULAZIOA / REGULACION DE TRAFICO**
 - Bitia / Bolardo
 - Zirkulazio-seinalea / Señal de tráfico
 - Zirkulazio-semaforoa / Semáforo de tráfico
 - Autobus-geltokiko zutoina / Poste parada bus
 - Markesina / Marquesina
- ZERBITZUAK / SERVICIOS**
 - Postontzia / Buzón de correos
 - Telefono-kabina / Cabina de teléfonos
 - Taxi-telefonoa / Teléfono de taxis
 - Zonalde urdineko makina / Máquina zona azul
 - Garbiketa publikoko kabina / Cabina de lavado público
 - Kioskoa / Quiosco
- LOREZAINITZA / JARDINERIA**
 - Txorkoa / Alcorque
 - Jardinera / Jardinera
 - Loratagia / Jardín
 - Dekorazio-elementua / Elemento decorativo
- INSTALAZIOAK / INSTALACIONES**
 - Kale-argia / Farola
 - Konexiodun zutoina / Poste con conexión
 - Konexiorik gabeko zutoina / Poste sin conexión
 - Instalazio-armairua / Armario de instalaciones
 - Iturria / Fuente
 - Suteetako ur-hargunea / Boca de incendios
- SANEAMENDUA / SANEAMIENTO**
 - Erregistro-erreja / Reja de registro
 - Sareta lineala / Rejilla lineal
 - Sareta linealeko instalaz. / Instalac. de rejilla lineal

Egungo Azterketa (2021) 2014ko Irisgarritasun Planean oinarritutako azterketa
Análisis Estado Actual (2021) / En referencia al Plan de Accesibilidad 2014

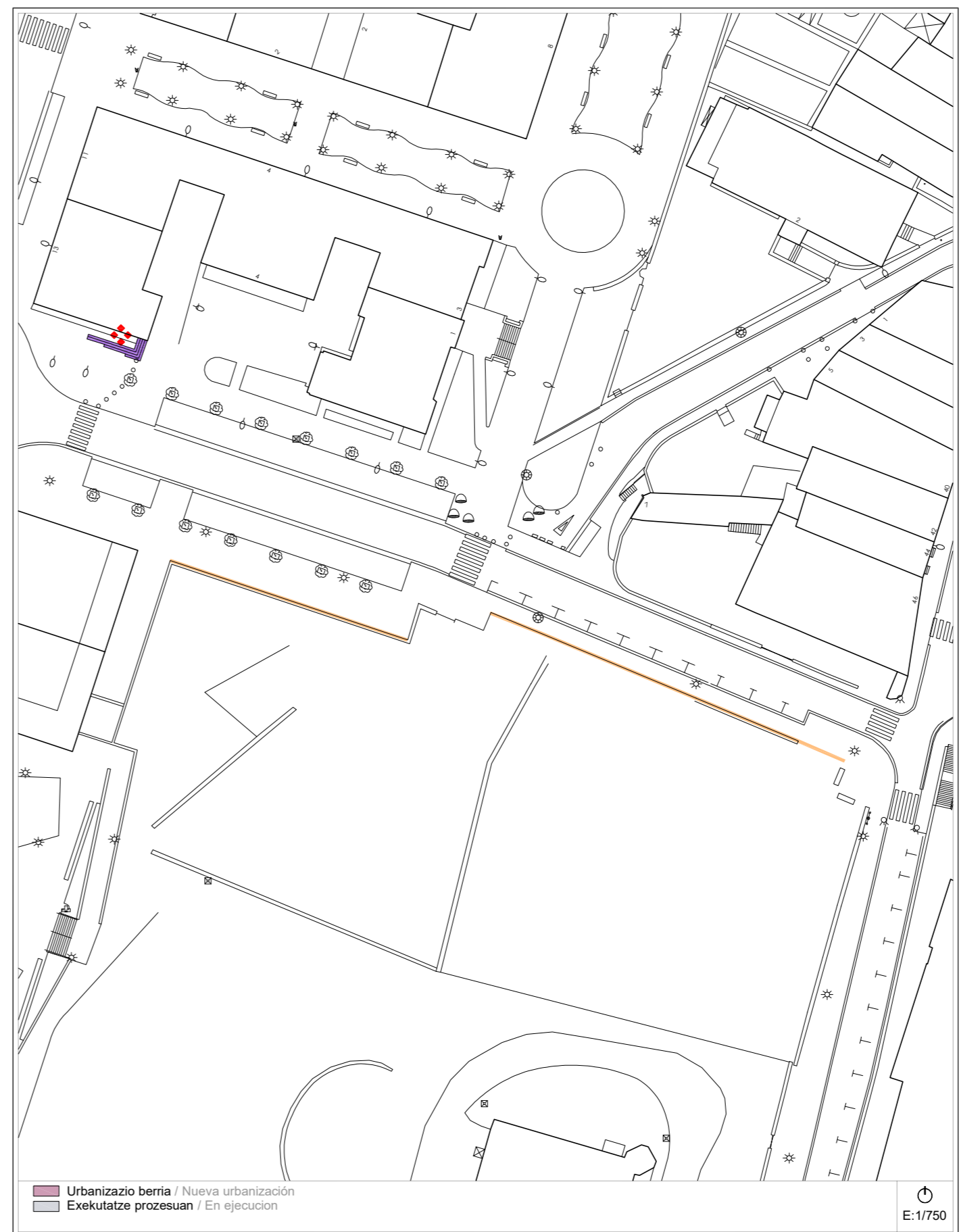
A-14 *calles - ROMAN OIARZABAL eta RAMON MARIA LILI - kaleak* **Bideguneak/Tramos 91-168** **Bidegurutzeak/Cruces 36-41-92**



- Konpondu gabeko gabezia / Deficiencia no solucionada
- Konpondutako gabezia / Deficiencia solucionada
- Exekutaturiko urbanizazio berria / Nueva urbanización ejecutada
- Exekutatze prozesuan / En ejecución

Proposamena (2021) Dokumentazio grafikoa / Documentación gráfica
Propuesta (2021)

A-14 *calles - ROMAN OIARZABAL eta RAMON MARIA LILI - kaleak* **Bideguneak/Tramos 91-168** **Bidegurutzeak/Cruces 36-41-92**



- Urbanizazio berria / Nueva urbanización
- Exekutatze prozesuan / En ejecución

Proposamena (2021) Deskribapena eta aurrekontua / Descripción y presupuesto
Propuesta (2021)

A-14 *calles - ROMAN OIARZABAL eta RAMON MARIA LILI - kaleak* **Bideguneak/Tramos 91-168** **Bidegurutzeak/Cruces 36-41-92**

Deskribapena eta proposamena / Descripción y propuesta:

Esta zona pertenece a la calle Roman Oiarzabal y el final de la calle Ramon María Lili. Por la diferencia de cotas existente entre el Cruce 36 y el 92, la pendiente de la calle y aceras es algo superior a la señalada en la normativa. En los Tramos 91 y 168 se colocará el pasamanos adosado al muro del parque de Arrizuriaga.

Se mantienen las intervenciones propuestas en el PA2014.

Se mantiene:

- 1/2/3.- Se mantiene la adaptación de la escalera en el Tramo 91 con la instalación de franja señalizadora y pavimento táctil, colocación de bandas rugosas en los peldaños y pasamanos.
- 4.- Suministro y colocación de reja de registro.
- 5.- Colocación de pasamanos adosado al muro del parque de Arrizuriaga en los Tramos 91 y 168.

Proposamenaren aurrekontua / Presupuesto de propuesta:

Tramo/Cruce	Intervención	Uds	Subtotal
TR-91	Adaptación escalera. Instalación de franja señalizadora y pavimento táctil.	18 m	1.403,03 €
TR-91	Adaptación escalera. Suministro y colocación de bandas rugosas en escalones.	18 ud	719,58 €
TR-91	Adaptación escalera. Suministro y colocación de pasamanos.	6 m	1.079,34 €
TR-91	Suministro y colocación de ud. de reja o registro.	1 ud	71,98 €
TR-91 / TR-168	Suministro y colocación de pasamanos adosado al muro del parque de Arrizuriaga.	94 m	11.272,94 €
Presupuesto de Ejecución Material			14.546,88 €

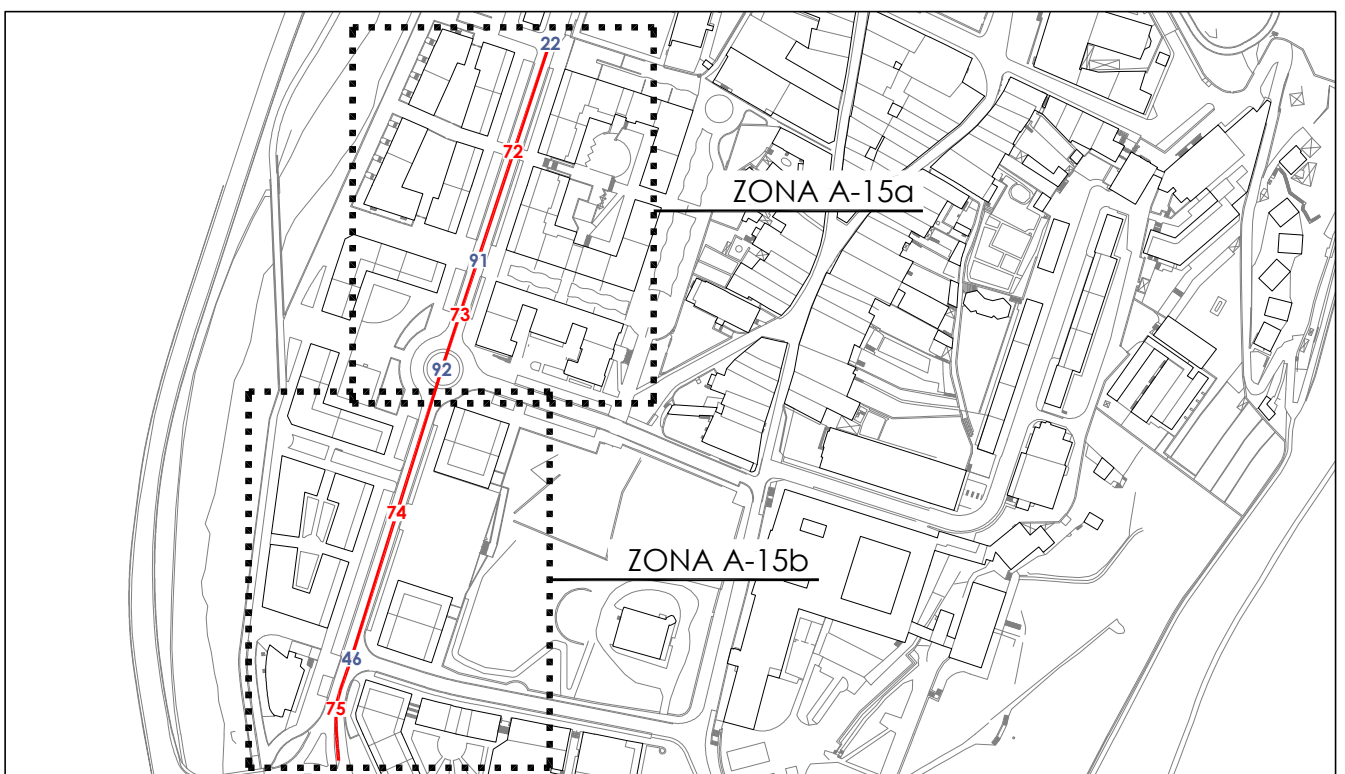
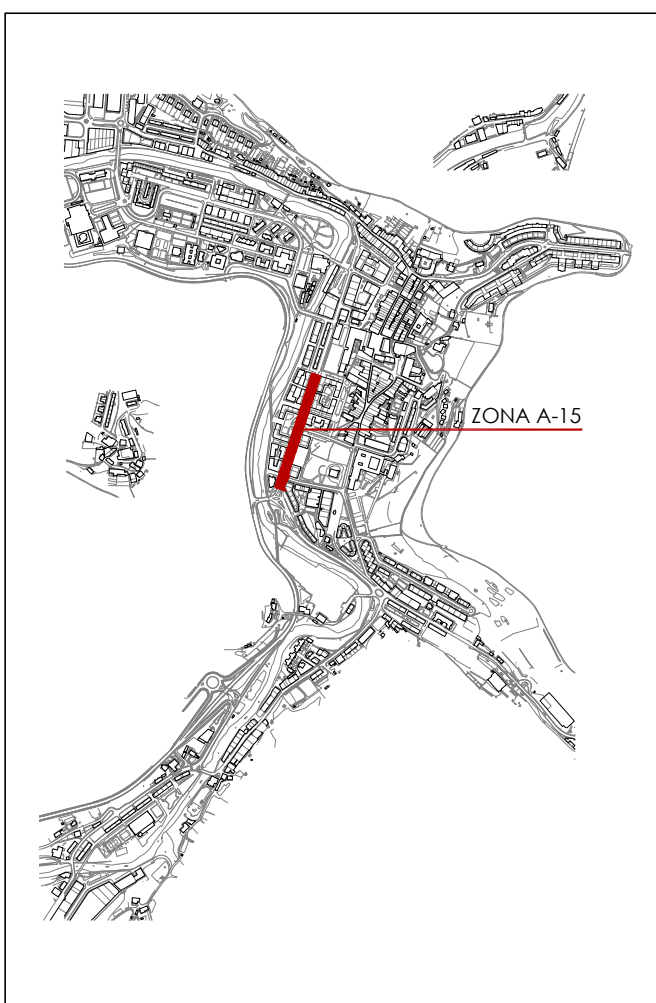
Informazioa
Información

A-15 a/b

calle - IBARGARAI - kalea

Bideguneak / Tramos
72-73-74-75

Bidegurutzeak / Cruces
22-46-91-92



Informazioa
Información

A-15 a/b

calle - **IBARGARAI** - *kalea*

Bideguneak / Tramos
72-73-74-75

Bidegurutzak / Cruces
22-46-91-92



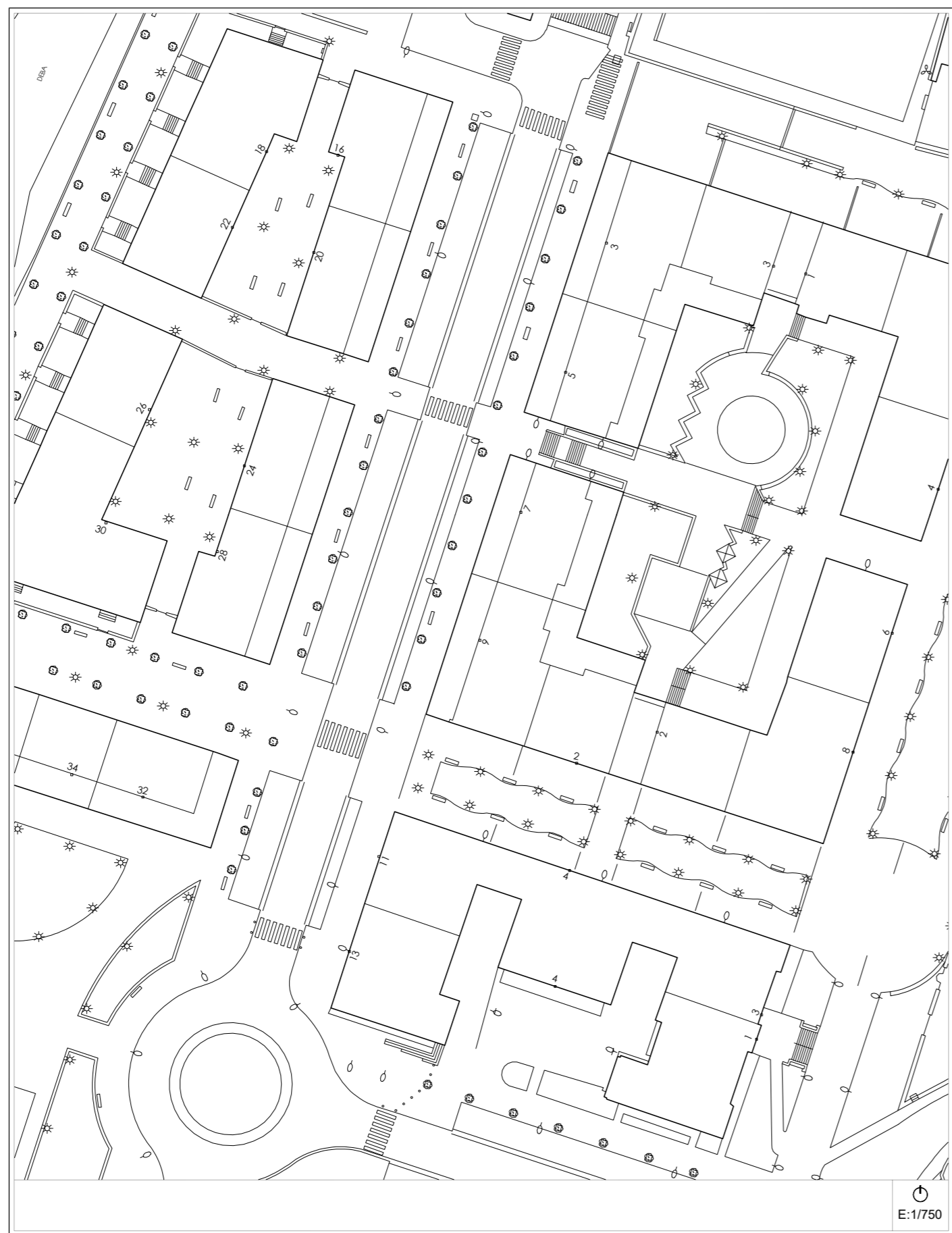
2014ko Irisgarritasun Plana
Plan Accesibilidad del 2014

A-15a

calle - IBARGARAI - kalea

Bideguneak / Tramos
72-73-74-75

Bidegurutzeak / Cruces
22-46-91-92



Egungo Azterketa (2021)
Análisis Estado Actual (2021)

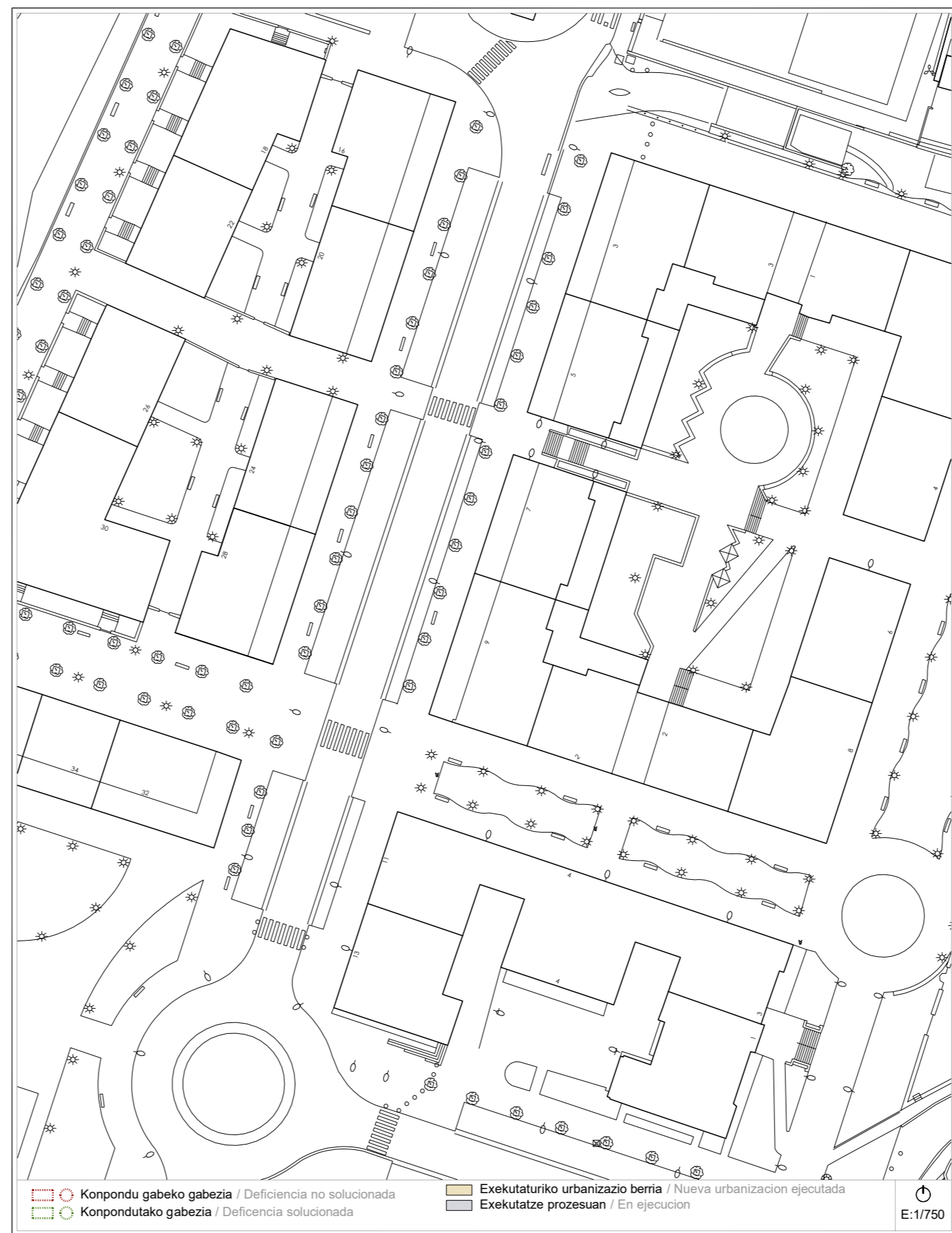
2014ko Irisgarritasun Planean oinarritutako azterketa
/ En referencia al Plan de Accesibilidad 2014

A-15a

calle - IBARGARAI - kalea

Bideguneak / Tramos
72-73-74-75

Bidegurutzeak / Cruces
22-46-91-92



Proposamena (2021)
Propuesta (2021)

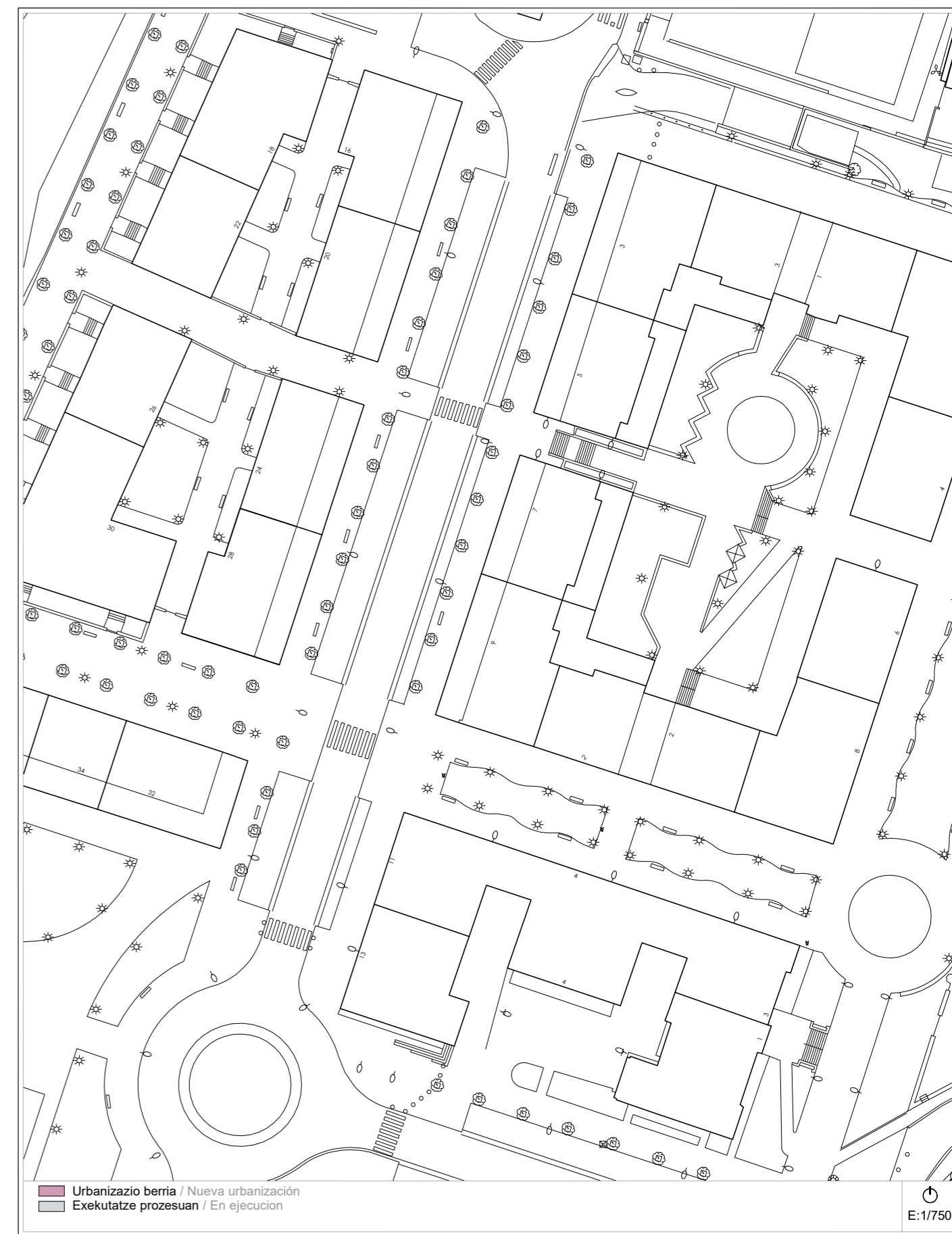
Dokumentazio grafikoa / Documentación gráfica

A-15a

calle - IBARGARAI - kalea

Bideguneak / Tramos
72-73-74-75

Bidegurutzeak / Cruces
22-46-91-92



- ESPALIOIAK / ACERAS
- Zolaketa edo birzolaketa / Pavimentación o repavimentación
- Espaloiaren eraik. edo berreraikuntza / Construc. o reconstrucción de acera
- Bidezidorraren eraik. edo zabalkuntza / Construc. o ampliación de senda
- Espaloiaren zabalkuntza / Ampliación de acera
- Plataforma bakarraren eraikuntza / Construcción de plataforma única
- Ibilgailuentzako pasabideen berreraik. / Reconstruc. de vado de vehículos

- DESJARRAITASUNAK / DISCONTINUIDADES
- Eskaileraren egokitzapena / Adaptación de escalera
- Arrapalaren egokitzapena / Adaptación de rampa
- Arrapalaren eraikuntza / Construcción de rampa
- Eskailera-maila bakarraren ezabaketa / Supresión de escalón aislado
- Igogailu publikoaren eraikuntza / Construcción de ascensor público

- OINEZKOEN PASABIDEAK / VADOS PEATONALES
- Esku-harterik gabeko pasabidea / Vado sin intervención
- Pasabidearen egokitzapena / Adaptación de vado
- Pasabidearen berreraikuntza / Reconstrucción de vado
- Pasabidearen eraikuntza / Construcción de vado
- Pasabid. eraik. eta oinezkoen bidea / Constr. de vado y paso peatonal
- Lurgaineko galtzada / Calzada elevada

- OINEZKOEN SEMAFOROAK / SEMAFOROS PEATONALES
- Esku-harterik gabeko semafora / Semáforo sin intervención
- Lekualdatu beharreko semafora / Desplazamiento de semáforo
- Semaforaren sonorizazioa / Sonorización de semáforo
- Semaf. sonorizazio eta lekualdaketa / Sonoriz. y despl. de semáforo

- EUSKARRI LAGUNTZAILEAK ETA SEGURTASUNA / APOYO Y SEGURIDAD
- Eskubandaren instalazioa / Instalación de pasamanos
- Barandaren lekualdatzea / Desplazamiento de barandilla
- Barandaren instalazioa / Instalación de barandilla
- Arrisku-gunea (obrak), señalizazioa / Señalización, zona de riesgo (obras)

- ALTZARIARIK / MOBILIARIO
- Eserlekua / Banco
- Paperontzia / Papelera
- Lurrazaleko edukiontzia / Contenedor de superficie
- Lurpeko edukiontzia / Contenedor soterrado
- Informazio-seinalea / Señal informativa
- Bizikleten aparkalekua / Aparca-bicicletas

- ZIRKULAZIO ERREGULAZIOA / REGULACION DE TRAFICO
- Bitia / Bolardo
- Zirkulazio-seinalea / Señal de tráfico
- Zirkulazio-semafora / Semáforo de tráfico
- Autobus-geltokiko zutoina / Poste parada bus
- Markesina / Marquesina

- ZERBITZUAK / SERVICIOS
- Postontzia / Buzón de correos
- Telefono-kabina / Cabina de teléfonos
- Taxi-telefonoa / Teléfono de taxis
- Zonalde urdineko makina / Máquina zona azul
- Garbiketeta publikoko kabina / Cabina de lavado público
- Kioskoa / Quiosco

- LOREZAINZTA / JARDINERIA
- Txorkoa / Alcorque
- Jardinera / Jardinera
- Lorategia / Jardín
- Dekorazio-elementua / Elemento decorativo

- INSTALAZIOAK / INSTALACIONES
- Kale-argia / Farola
- Konexiodun zutoina / Poste con conexión
- Konexiorik gabeko zutoina / Poste sin conexión
- Instalazio-armairua / Armario de instalaciones
- Iturria / Fuente
- Suteetako ur-hargunea / Boca de incendios

- SANEAMENDUA / SANEAMIENTO
- Erregistro-erreja / Reja de registro
- Sareta lineala / Rejilla lineal
- Sareta linealeko instalaz. / Instalac. de rejilla lineal

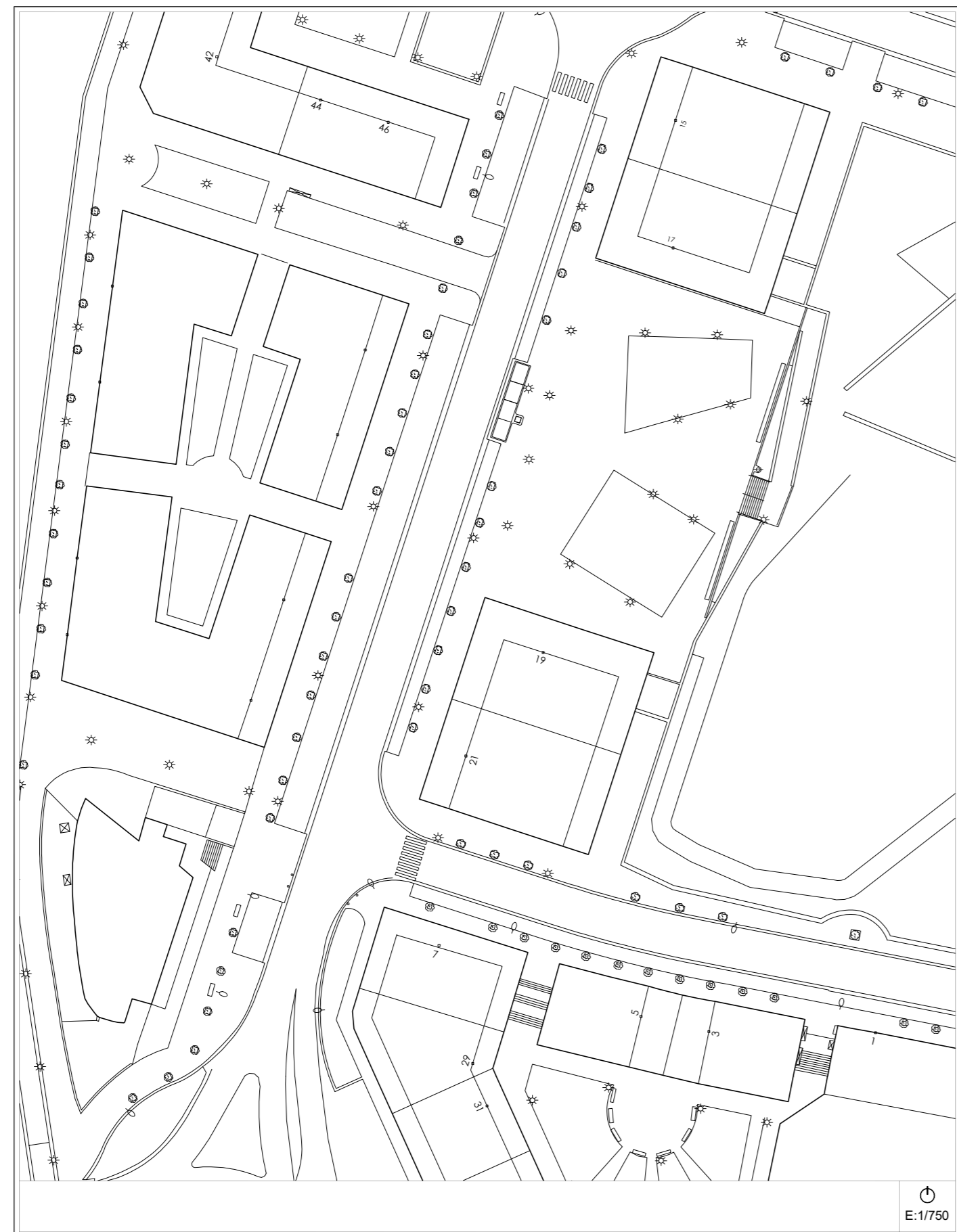
2014ko Irisgarritasun Plana
Plan Accesibilidad del 2014

A-15b

calle - IBARGARAI - kalea

Bideguneak / Tramos
72-73-74-75

Bidegurutzeak / Cruces
22-46-91-92



E:1/750

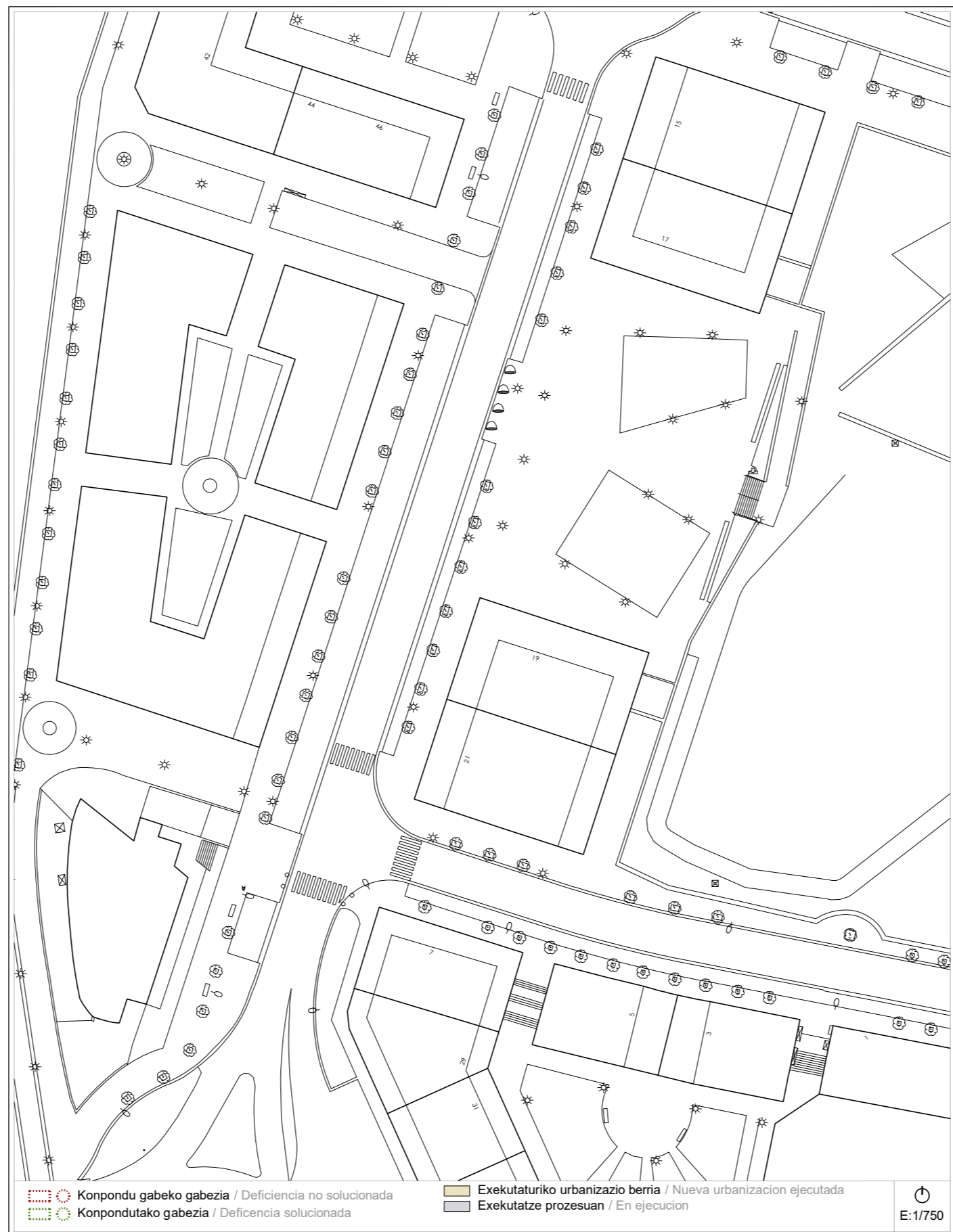
Egungo Azterketa (2021)
Análisis Estado Actual (2021) 2014ko Irisgarritasun Planean oinarritutako azterketa
/ En referencia al Plan de Accesibilidad 2014

A-15b

calle - IBARGARAI - kalea

Bideguneak / Tramos
72-73-74-75

Bidegurutzeak / Cruces
22-46-91-92



E:1/750

Proposamena (2021)
Propuesta (2021) Dokumentazio grafikoa / Documentación gráfica

A-15b

calle - IBARGARAI - kalea

Bideguneak / Tramos
72-73-74-75

Bidegurutzeak / Cruces
22-46-91-92



E:1/750

Proposamena (2021)
Propuesta (2021) Deskribapena eta aurrekontua / Descripción y presupuesto

A-15 a/b

calle - IBARGARAI - kalea

Bideguneak / Tramos
72-73-74-75

Bidegurutzeak / Cruces
22-46-91-92

Deskribapena eta proposamena / Descripción y propuesta:

Se trata de la calle Ibargarai en sus Tramos 72, 73, 74 y 75, es decir, desde el enlace con la carretera Variante GI-627 hasta el Cruce 22 con la calle Zurradero. Cuando se redactó la Modificación del Plan de 2014 no se observó ninguna deficiencia, por lo que en la propuesta actual se mantiene igual.

Se mantiene:
En el Plan de 2014 no se mantenía ninguna deficiencia, es por eso que en el plan actual no se propone ninguna intervención.

Proposamenaren aurrekontua / Presupuesto de propuesta:

La presente Ficha no incluye ningún presupuesto para la ejecución de ninguna nueva propuesta

- ESPALIOAK / ACERAS**
- Zolaketa edo birzolaketak / Pavimentación o repavimentación
- Espalioaren eraik. edo berreraikuntza / Construc. o reconstrucción de acera
- Bideziidorraren eraik. edo zabalkuntza / Construc. o ampliación de senda
- Espalioaren zabalkuntza / Ampliación de acera
- Plataforma bakarraren eraikuntza / Construcción de plataforma única
- Ibilgailuentzako pasabideen berreraik. / Reconstruc. de vado de vehículos
- DESJARRAITASUNAK / DISCONTINUIDADES**
- Eskaileraren egokitzapena / Adaptación de escalera
- Arrapalaren egokitzapena / Adaptación de rampa
- Arrapalaren eraikuntza / Construcción de rampa
- Eskailera-maila bakarraren ezabaketa / Supresión de escalón aislado
- Igogailu publikoaren eraikuntza / Construcción de ascensor público
- ONEZKOEN PASABIDEAK / VADOS PEATONALES**
- Esku-hartzerik gabeko pasabidea / Vado sin intervención
- Pasabidearen egokitzapena / Adaptación de vado
- Pasabidearen berreraikuntza / Reconstrucción de vado
- Pasabidearen eraikuntza / Construcción de vado
- Pasabid. eraik. eta oinezkoen bidea / Constr. de vado y paso peatonal
- Lurgaineko gaitzada / Calzada elevada
- ONEZKOEN SEMAFOROAK / SEMAFOROS PEATONALES**
- Esku-hartzerik gabeko semaforoa / Semáforo sin intervención
- Lekualdatu beharreko semaforoa / Desplazamiento de semáforo
- Semaforoaren sonorizazioa / Sonorización de semáforo
- Semaf. sonorizazio eta lekualdaketa / Sonoriz. y despl. de semáforo
- EUSKARRI LAGUNTZAILEAK ETA SEGURTASUNA / APOYO Y SEGURIDAD**
- Eskubandaren instalazioa / Instalación de pasamanos
- Barandaren lekualdatzea / Desplazamiento de barandilla
- Barandaren instalazioa / Instalación de barandilla
- Arrisku-gunea (obrak), señalizazioa / Señalización, zona de riesgo (obras)
- ALTZARIAK / MOBILIARIO**
- Eserlekua / Banco
- Paperontzia / Papelera
- Lurrazaleko edukiontzia / Contenedor de superficie
- Lurpeko edukiontzia / Contenedor soterrado
- Informazio-seinalea / Señal informativa
- Bizikleten aparkalekua / Aparca-bicicletas
- ZIRKULAZIO ERREGULAZIOA / REGULACIÓN DE TRAFICO**
- Bitia / Bolardo
- Zirkulazio-seinalea / Señal de tráfico
- Zirkulazio-semaforoa / Semáforo de tráfico
- Autobus-geltokiko zutoina / Poste parada bus
- Markesina / Marquesina
- ZERBITZUAK / SERVICIOS**
- Postontzia / Buzón de correos
- Telefono-kabina / Cabina de teléfonos
- Taxi-telefonoa / Teléfono de taxis
- Zonalde urdineko makina / Máquina zona azul
- Garbiketa publikoko kabina / Cabina de lavado público
- Kioskoa / Quiosco
- LOREZAINZA / JARDINERIA**
- Txorkoa / Alcorque
- Jardinera / Jardinera
- Loratagia / Jardín
- Dekorazio-elementua / Elemento decorativo
- INSTALAZIOAK / INSTALACIONES**
- Kale-argia / Farola
- Konexiodun zutoina / Poste con conexión
- Konexiorik gabeko zutoina / Poste sin conexión
- Instalazio-armairua / Armario de instalaciones
- Iturria / Fuente
- Suteetako ur-hargunea / Boca de incendios
- SANEAMENDUA / SANEAMIENTO**
- Erregistro-erreja / Reja de registro
- Sareta lineala / Rejilla lineal
- Sareta linealeko instalaz. / Instalac. de rejilla lineal

- Konpondu gabeko gabezia / Deficiencia no solucionada
- Konpondutako gabezia / Deficiencia solucionada
- Exekutaturiko urbanizazio berria / Nueva urbanización ejecutada
- Exekutatze prozesuan / En ejecución

- Urbanizazio berria / Nueva urbanización
- Exekutatze prozesuan / En ejecución

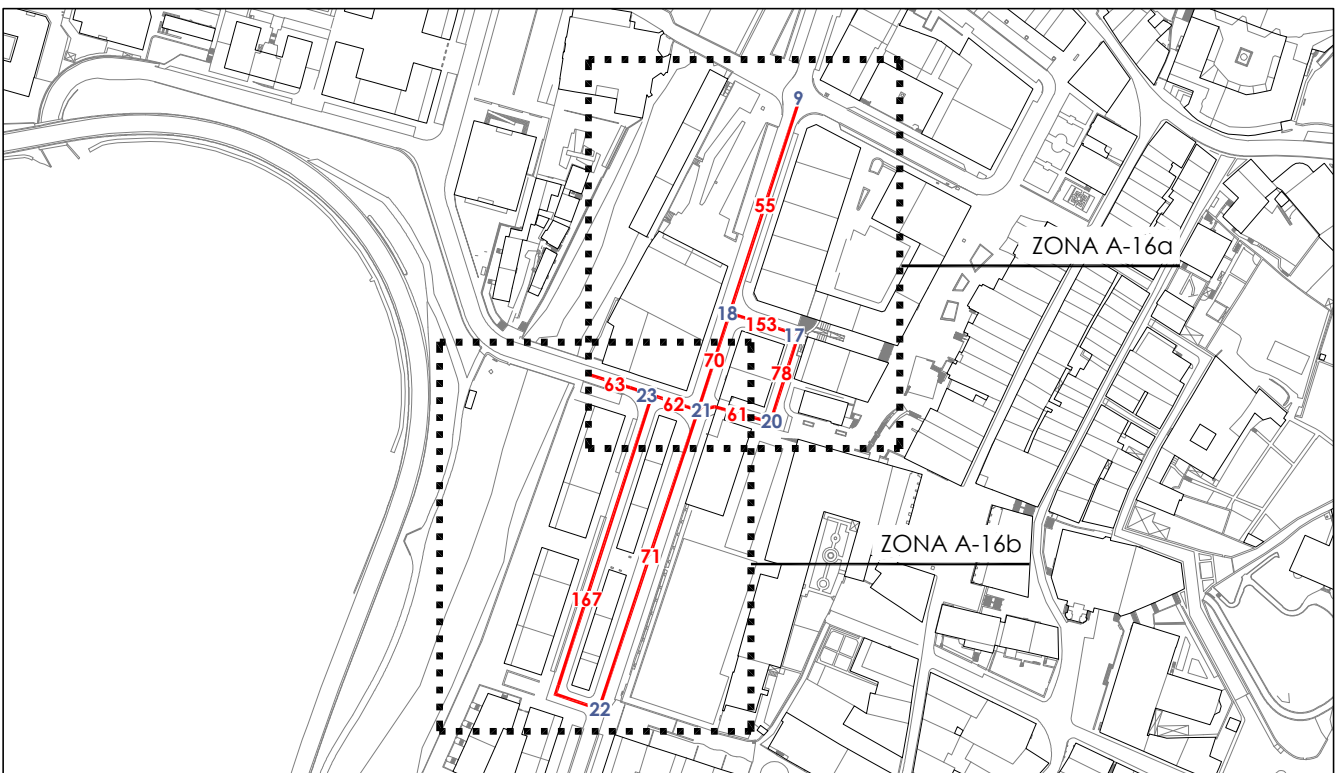
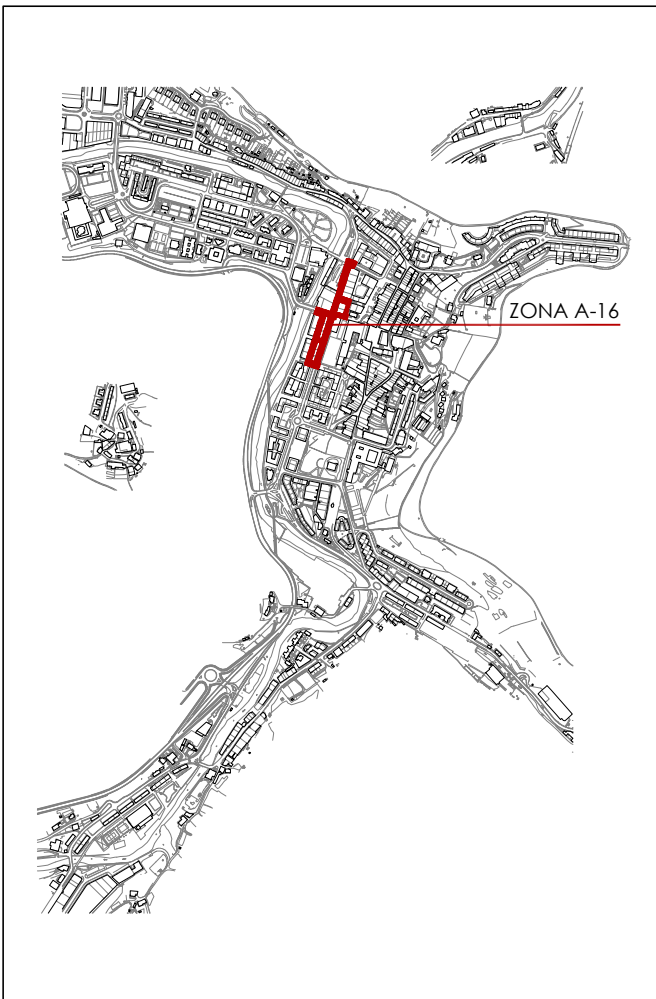
Informazioa
Información

A-16 a/b

calles -FRAISKOZURI, ZURRADERO,
HERRILAGUNAK eta IBARGARAI- kaleak

Bideguneak / Tramos
55-61-62-63-70-71-78-153-167

Bidegurutzeak / Cruces
9-17-18-20-21-22-23



Informazioa
Información

A-16 a/b

calles -FRAISKOZURI, ZURRADERO,
HERRILAGUNAK eta IBARGARAI- kaleak

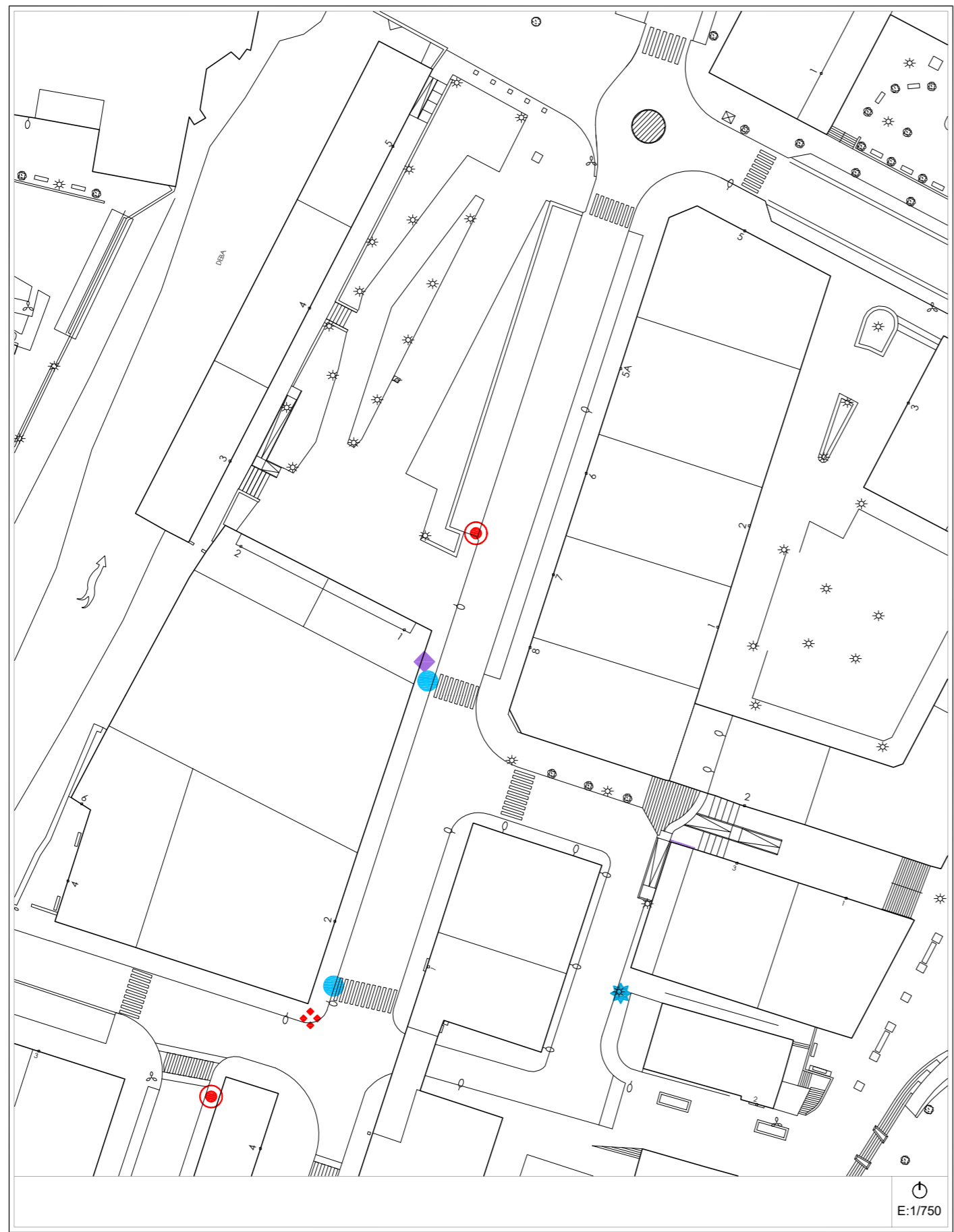
Bideguneak / Tramos
55-61-62-63-70-71-78-153-167

Bidegurutzeak / Cruces
9-17-18-20-21-22-23



2014ko Irisgarritasun Plana
Plan Accesibilidad del 2014

A-16a *calles -FRAISKOZURI, ZURRADERO, HERRILAGUNAK eta IBARGARAI- kaleak* **Bideguneak / Tramos** 55-61-62-63-70-71-78-153-167 **Bidegurutzeak / Cruces** 9-17-18-20-21-22-23



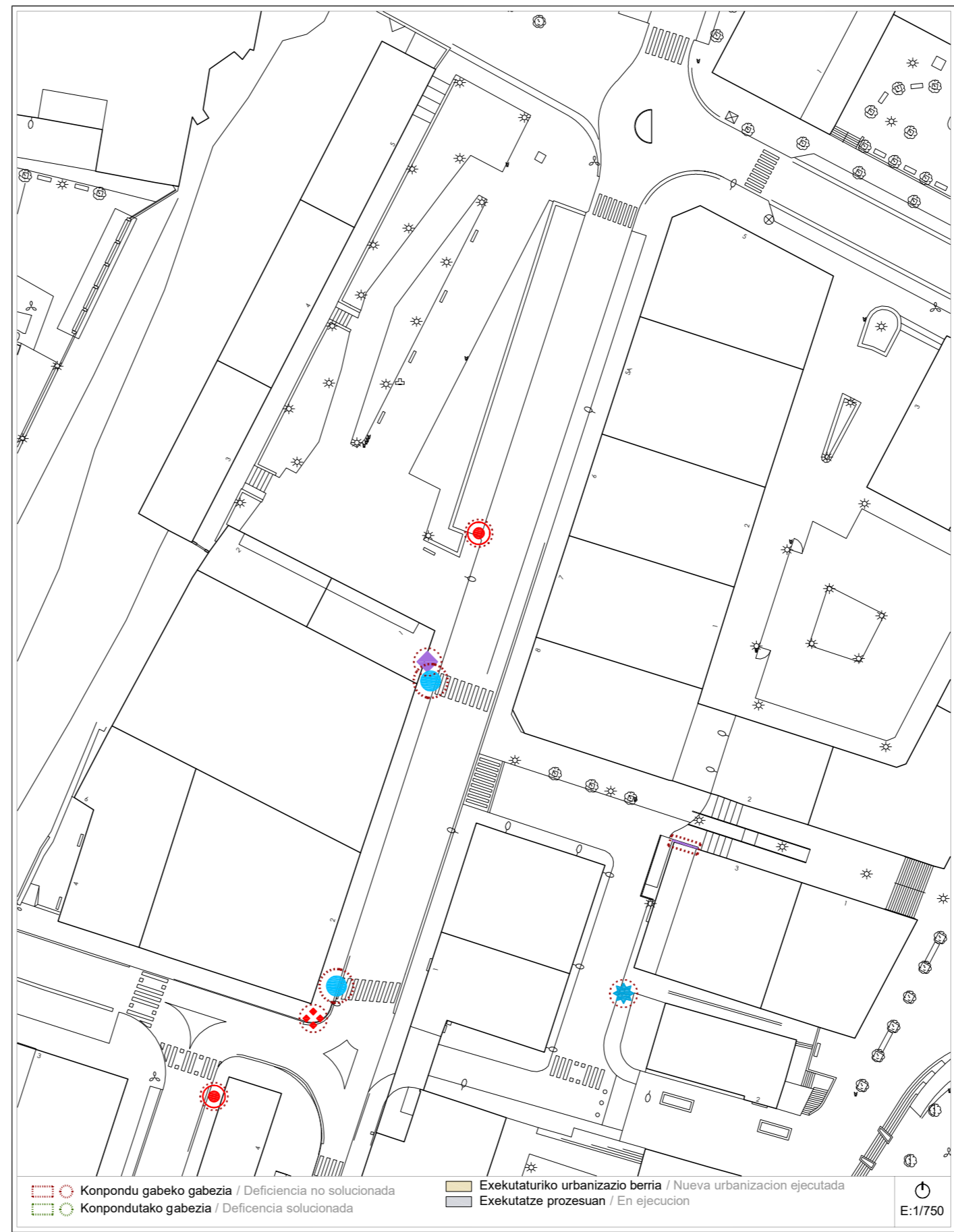
E:1/750

- ESPALIOAK / ACERAS**
- Zolaketa edo birzolaketa / Pavimentación o repavimentación
- Espaloiaren eraik. edo berreraikuntza / Construc. o reconstrucción de acera
- ▬▬▬▬ Bidezidorraren eraik. edo zabalkuntza / Construc. o ampliación de senda
- - - - Espaloiaren zabalkuntza / Ampliación de acera
- Plataforma bakarraren eraikuntza / Construcción de plataforma única
- ▼ Ibigailuentzako pasabideen berreraik. / Reconstruc. de vado de vehículos
- DESJARRAITASUNAK / DISCONTINUIDADES**
- Eskaileraren egokitzapena / Adaptación de escalera
- Arrapalaren egokitzapena / Adaptación de rampa
- Arrapalaren eraikuntza / Construcción de rampa
- Eskailera-maila bakarraren ezabaketa / Supresión de escalón aislado
- Iggailu publikoaren eraikuntza / Construcción de ascensor público
- OINEZKOEN PASABIDEAK / VADOS PEATONALES**
- Esku-hartzerik gabeko pasabidea / Vado sin intervención
- Pasabidearen egokitzapena / Adaptación de vado
- Pasabidearen berreraikuntza / Reconstrucción de vado
- Pasabidearen eraikuntza / Construcción de vado
- Pasabid. eraik. eta oinezkoen bidea / Constr. de vado y paso peatonal
- Lurgaineko galtzada / Calzada elevada
- OINEZKOEN SEMAFOROAK / SEMAFOROS PEATONALES**
- Esku-hartzerik gabeko semaforoa / Semaforo sin intervención
- Lekualdatu beharreko semaforoa / Desplazamiento de semaforo
- Semaforoarean sonorizazioa / Sonorización de semaforo
- Semaf. sonorizazio eta lekualdaketa / Sonoriz. y despl. de semaforo
- EUSKARRI LAGUNTZAILEAK ETA SEGURTASUNA / APOYO Y SEGURIDAD**
- Eskubandaren instalazioa / Instalación de pasamanos
- Barandaren lekualdatzea / Desplazamiento de barandilla
- Barandaren instalazioa / Instalación de barandilla
- ▼ Arrisku-gunea (obrak), señalizazioa / Señalización, zona de riesgo (obras)
- ALTZARIAK / MOBILIARIO**
- ◆ Eserlekua / Banco
- ◆ Paperontzia / Papelera
- ◆ Lurrzaleko edukiontzia / Contenedor de superficie
- ◆ Lurpeko edukiontzia / Contenedor soterrado
- ◆ Informazio-seinalea / Señal informativa
- ◆ Bizikleten aparkalekua / Aparca-bicicletas
- ZIRKULAZIO ERREGULAZIOA / REGULACIÓN DE TRAFICO**
- Bitia / Bolardo
- Zirkulazio-seinalea / Señal de tráfico
- Zirkulazio-semaforoa / Semaforo de tráfico
- Autobus-geltokiko zutoina / Poste parada bus
- Markesina / Marquesina
- ZERBITZUAK / SERVICIOS**
- Postontzia / Buzón de correos
- Telefono-kabina / Cabina de teléfonos
- Taxi-telefonoa / Teléfono de taxis
- Zonalde urdineko makina / Máquina zona azul
- Garbiketa publikoko kabina / Cabina de lavado público
- Kioskoa / Quiosco
- LOREZAINITZA / JARDINERIA**
- Txorkoa / Alcorque
- Jardinera / Jardinera
- Lorategia / Jardín
- Dekorazio-elementua / Elemento decorativo
- INSTALAZIOAK / INSTALACIONES**
- ★ Kale-argia / Farola
- ★ Konexiodun zutoina / Poste con conexión
- ★ Konexiorik gabeko zutoina / Poste sin conexión
- ★ Instalazio-armairua / Armario de instalaciones
- ★ Iturria / Fuente
- ★ Suteetako ur-hargunea / Boca de incendios
- SANEAMENDUA / SANEAMIENTO**
- ◆ Erregistro-erreja / Reja de registro
- Sareta lineala / Rejilla lineal
- Sareta linealeko instalaz. / Instalac. de rejilla lineal

Egungo Azterketa (2021)
Análisis Estado Actual (2021)

2014ko Irisgarritasun Planean oinarritutako azterketa / En referencia al Plan de Accesibilidad 2014

A-16a *calles -FRAISKOZURI, ZURRADERO, HERRILAGUNAK eta IBARGARAI- kaleak* **Bideguneak / Tramos** 55-61-62-63-70-71-78-153-167 **Bidegurutzeak / Cruces** 9-17-18-20-21-22-23



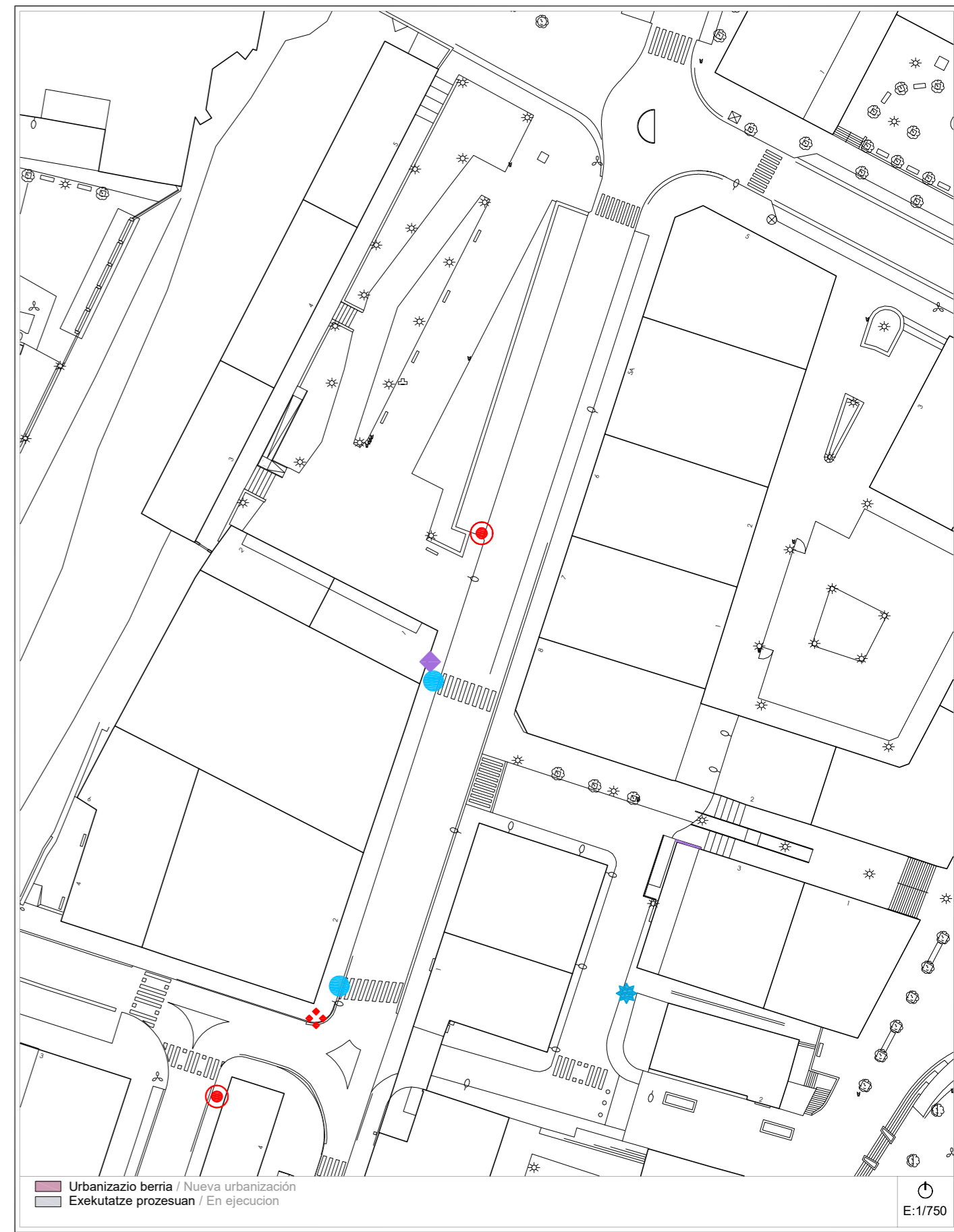
E:1/750

- Konpondu gabeko gabezia / Deficiencia no solucionada
- Konpondutako gabezia / Deficiencia solucionada
- Exekutaturiko urbanizazio berria / Nueva urbanización ejecutada
- Exekutatze prozesuan / En ejecución

Proposamena (2021)
Propuesta (2021)

Dokumentazio grafikoa / Documentación gráfica

A-16a *calles -FRAISKOZURI, ZURRADERO, HERRILAGUNAK eta IBARGARAI- kaleak* **Bideguneak / Tramos** 55-61-62-63-70-71-78-153-167 **Bidegurutzeak / Cruces** 9-17-18-20-21-22-23



E:1/750

- Urbanizazio berria / Nueva urbanización
- Exekutatze prozesuan / En ejecución

2014ko Irisgarritasun Plana
Plan Accesibilidad del 2014

A-16b *calles -FRAISKOZURI, ZURRADERO, HERRILAGUNAK eta IBARGARAI- kaleak* **Bideguneak / Tramos** 55-61-62-63-70-71-78-153-167 **Bidegurutzeak / Cruces** 9-17-18-20-21-22-23



Egungo Azterketa (2021)
Análisis Estado Actual (2021) 2014ko Irisgarritasun Planean oinarritutako azterketa / En referencia al Plan de Accesibilidad 2014

A-16b *calles -FRAISKOZURI, ZURRADERO, HERRILAGUNAK eta IBARGARAI- kaleak* **Bideguneak / Tramos** 55-61-62-63-70-71-78-153-167 **Bidegurutzeak / Cruces** 9-17-18-20-21-22-23



Proposamena (2021)
Propuesta (2021) Dokumentazio grafikoa / Documentación gráfica

A-16b *calles -FRAISKOZURI, ZURRADERO, HERRILAGUNAK eta IBARGARAI- kaleak* **Bideguneak / Tramos** 55-61-62-63-70-71-78-153-167 **Bidegurutzeak / Cruces** 9-17-18-20-21-22-23



Proposamena (2021)
Propuesta (2021) Deskribapena eta aurrekontua / Descripción y presupuesto

A-16 a/b *calles -FRAISKOZURI, ZURRADERO, HERRILAGUNAK eta IBARGARAI- kaleak* **Bideguneak / Tramos** 55-61-62-63-70-71-78-153-167 **Bidegurutzeak / Cruces** 9-17-18-20-21-22-23

Deskribapena eta proposamena / Descripción y propuesta:

Incluye la plaza Fraiskozuri y las calles Zurradero, Herrilagunak y una parte de la calle Ibargarai desde el Cruce 22 hasta la plaza de Fraiskozuri. Los tramos que incluye son el 56, 61, 62, 63, 70, 71, 78, 153 y 167. En el tiempo transcurrido desde la redacción del Plan de 2014 no se ha ejecutado mejora alguna en la zona. Por tanto, se mantienen las intervenciones propuestas por el PA2014, tales como el desplazamiento de dos señales de tráfico, una señal informativa, desplazamiento de una farola y una señal informativa y la adaptación de tres vados con la colocación de pavimento táctil.

- Se mantiene:**
- 1.- Se mantiene el desplazamiento de las señales de tráfico en los Tramos 167, 55 y Cruce 23.
 - 2.- El desplazamiento de las dos señales de propaganda e información en el Tramo 71 y Cruce 23.
 - 3.- Suministro y colocación de unidad de reja o registro en Cruce 21.
 - 4.- Adaptación de vado con instalación de pavimento táctil en Cruces 22 y 21 y en Tramo 55.
 - 5.- Adaptación de la escalera en el Tramo 78 con la colocación de bandas rugosas en los peldaños y pasamanos, e instalación de franja señalizadora con pavimento táctil.
 - 6.- Desplazamiento de farola en Tramo 78.

Proposamenaren aurrekontua / Presupuesto de propuesta:

Tramo/Cruce	Intervención	Uds	Subtotal
TR-167 / CR-23 / TR-55	Desplazamiento de señales de tráfico.	3 ud	359,71 €
TR-71 / CR-23	Desplazamiento de señal, propaganda o información.	2 ud	239,81 €
CR-21	Suministro y colocación de ud. de reja o registro.	1 ud	71,98 €
CR-22 / CR-21 / TR-55	Adaptación de vado con instalación de pavimento táctil.	38 m ²	2.278,80 €
TR-78	Adaptación de escalera con colocación de bandas rugosas en peldaños, pasamanos, e instalación de franja señalizadora con pavimento táctil.	2 ud	755,55 €
CR-78	Desplazamiento de farola.	1 ud	659,44 €
Presupuesto de Ejecución Material			4.365,29 €

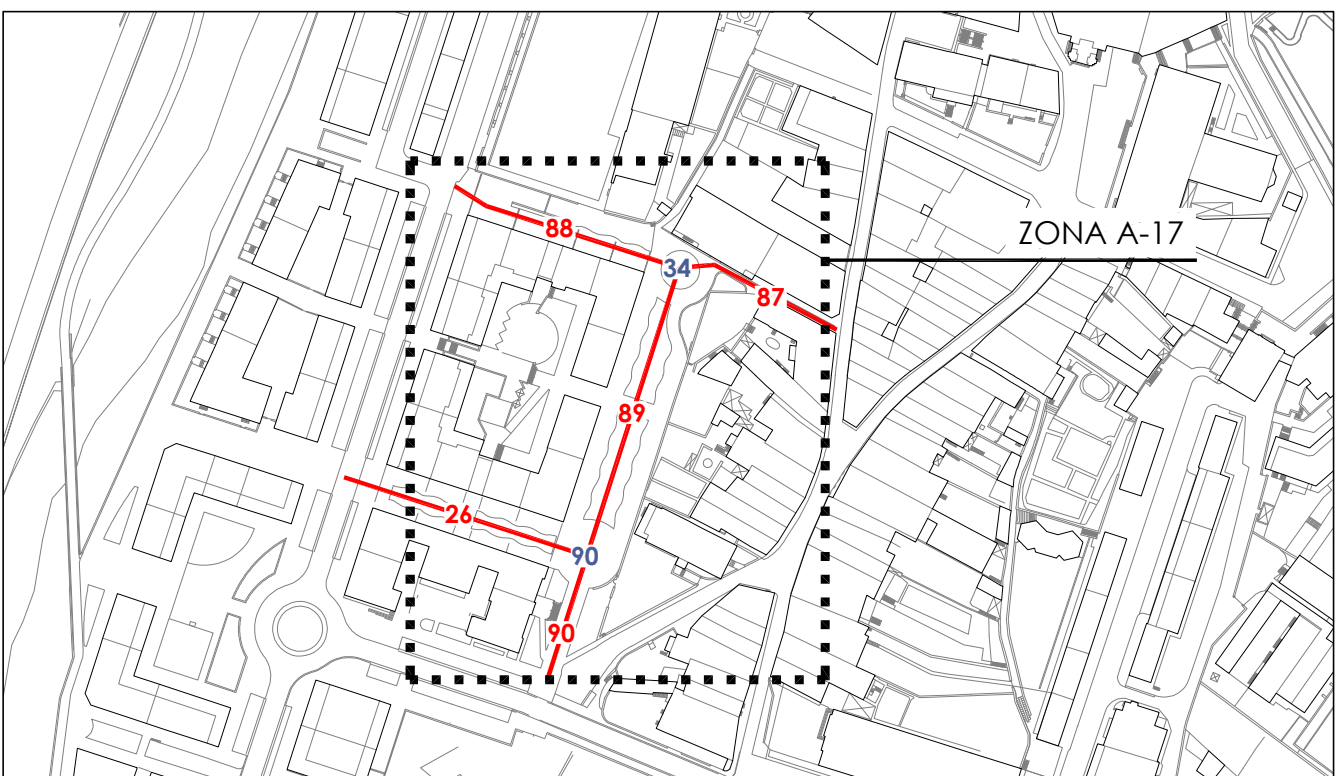
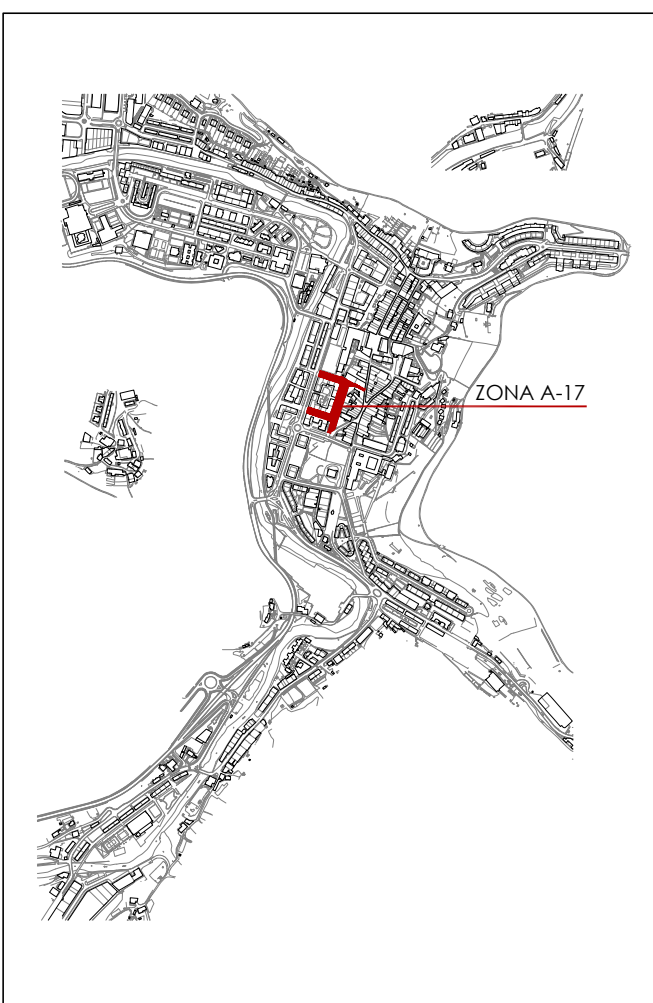
Informazioa
Información

A-17

calles - IPARRAGIRRE, BELANBIDE eta
IKERLEKU - kaleak

Bideguneak / Tramos
26-87-88-89-90

Bidegurutzeak
/ Cruces **34-90**



Informazioa
Información

A-17

calles - **IPARRAGIRRE, BELANBIDE eta**
IKERLEKU - kaleak

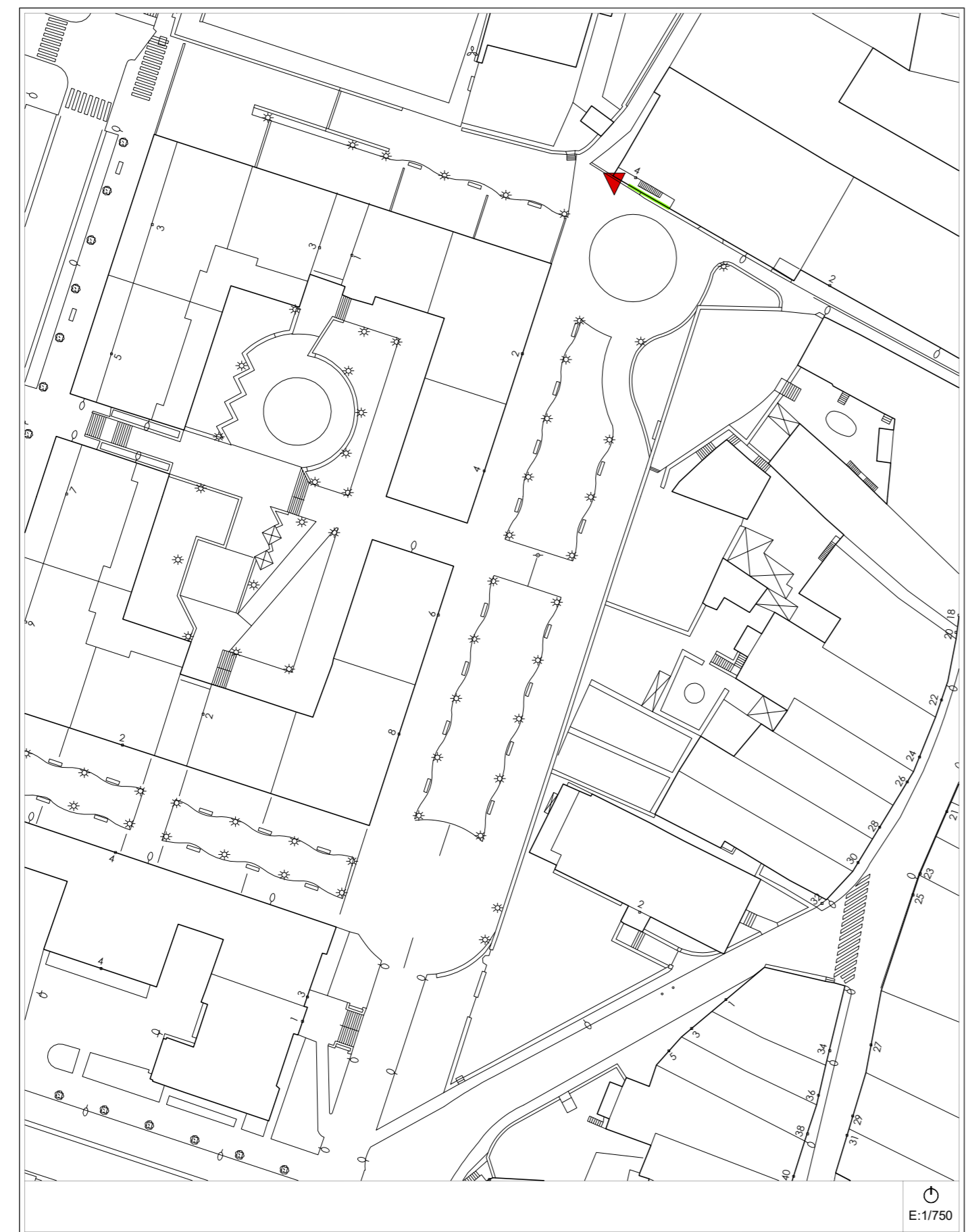
Bideguneak / Tramos
26-87-88-89-90

Bidegurutzak
/ Cruces 34-90



2014ko Irisgarritasun Plana
Plan Accesibilidad del 2014

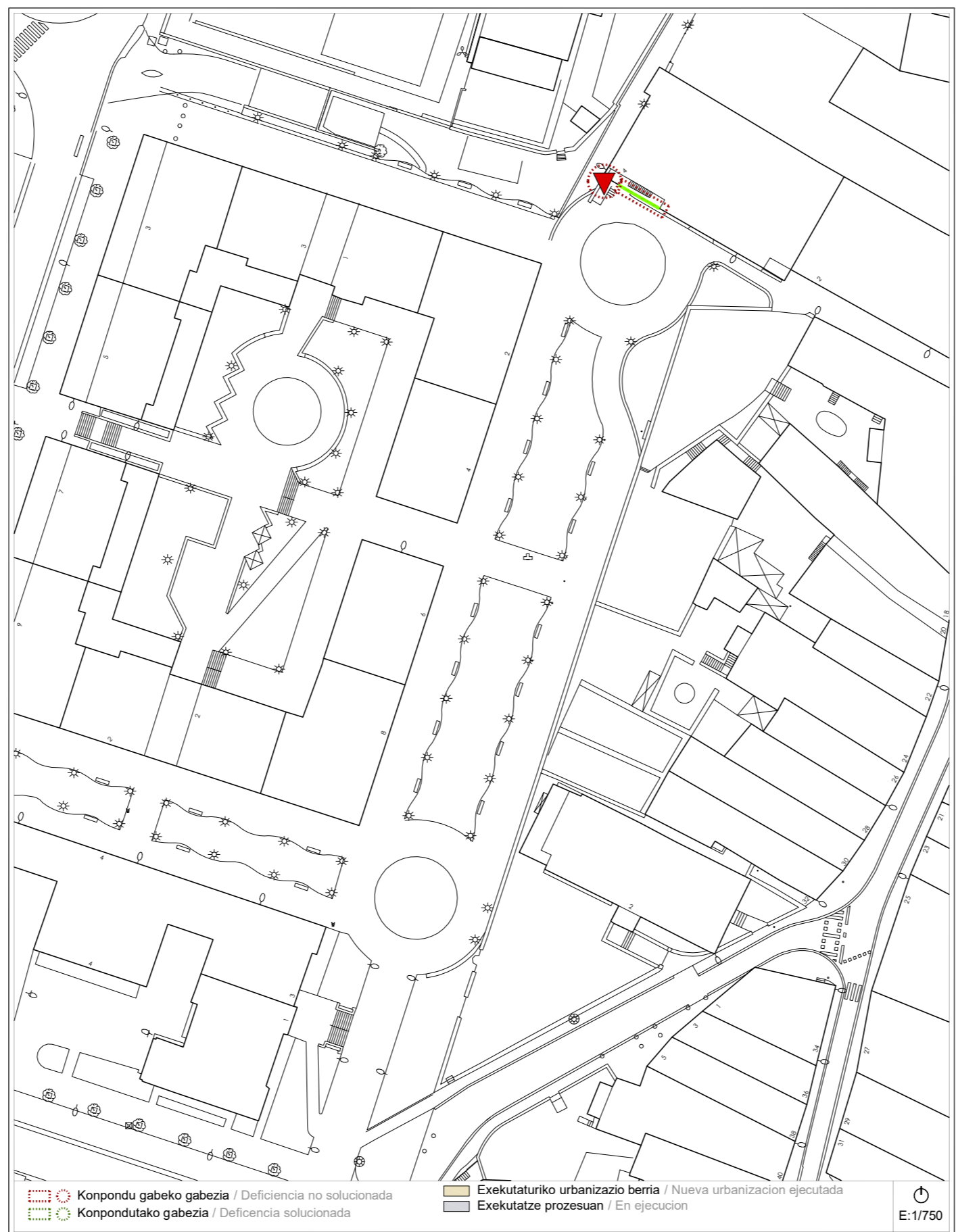
A-17 *calles - IPARRAGIRRE, BELANBIDE eta IKERLEKU - kaleak* **Bideguneak / Tramos 26-87-88-89-90** **Bidegurutzeak / Cruces 34-90**



- ESPALIOAK / ACERAS**
 - Zolaketa edo birzolaketa / Pavimentación o repavimentación
 - Espaloiaren eraik. edo berreraikuntza / Construc. o reconstrucción de acera
 - Bidezidorraren eraik. edo zabalkuntza / Construc. o ampliación de senda
 - Espaloiaren zabalkuntza / Ampliación de acera
 - Plataforma bakarraren eraikuntza / Construcción de plataforma única
 - ▼ Ibilgailuentzako pasabideen berreraik. / Reconstruc. de vado de vehículos
- DESJARRAITASUNAK / DISCONTINUIDADES**
 - Eskalieraren egokitzapena / Adaptación de escalera
 - Arrapalaren egokitzapena / Adaptación de rampa
 - Arrapalaren eraikuntza / Construcción de rampa
 - Eskaliera-maila bakarraren ezabaketa / Supresión de escalón aislado
 - Iggogailu publikoaren eraikuntza / Construcción de ascensor público
- ONIEZKOEN PASABIDEAK / VADOS PEATONALES**
 - Esku-hartzerik gabeko pasabidea / Vado sin intervención
 - Pasabidearen egokitzapena / Adaptación de vado
 - Pasabidearen berreraikuntza / Reconstrucción de vado
 - Pasabidearen eraikuntza / Construcción de vado
 - Pasabid. eraik. eta oniezekoen bidea / Constr. de vado y paso peatonal
 - Lurgaineko gaitzada / Calzada elevada
- ONIEZKOEN SEMAFOROAK / SEMAFOROS PEATONALES**
 - Esku-hartzerik gabeko semaforoa / Semaforo sin intervención
 - Lekualdatu beharreko semaforoa / Desplazamiento de semaforo
 - Semaforoaren sonorizazioa / Sonorización de semaforo
 - Semafor. sonorizazio eta lekualdaketa / Sonoriz. y despl. de semaforo
- EUSKARRI LAGUNTZAILEAK ETA SEGURTASUNA / APOYO Y SEGURIDAD**
 - Eskubandaren instalazioa / Instalación de pasamanos
 - Barandaren lekualdatzea / Desplazamiento de barandilla
 - Barandaren instalazioa / Instalación de barandilla
 - ▼ Arrisku-gunea (obrak), señalizazioa / Señalización, zona de riesgo (obras)
- ALTZARIAK / MOBILIARIO**
 - ◆ Eserlekua / Banco
 - ◆ Paperontzia / Papelera
 - ◆ Lurrzaleko edukiontzia / Contenedor de superficie
 - ◆ Lurpeko edukiontzia / Contenedor soterrado
 - ◆ Informazio-seinalea / Señal informativa
 - ◆ Bizikleten aparkalekua / Aparca-bicicletas
- ZIRKULAZIO ERREGULAZIOA / REGULACION DE TRAFICO**
 - Bita / Bolardo
 - Zirkulazio-seinalea / Señal de tráfico
 - Zirkulazio-semaforoa / Semaforo de tráfico
 - Autobus-geltokiko zutoina / Poste parada bus
 - Markesina / Marquesina
- ZERBITZUAK / SERVICIOS**
 - Postontzia / Buzón de correos
 - Telefono-kabina / Cabina de teléfonos
 - Taxi-telefonoa / Teléfono de taxis
 - Zonalde urdineko makina / Máquina zona azul
 - Garbiketa publikoko kabina / Cabina de lavado público
 - Kioskoa / Quiosco
- LOREZAINITZA / JARDINERIA**
 - Txorkoa / Alcorque
 - Jardinera / Jardinera
 - Lorategia / Jardín
 - Dekorazio-elementua / Elemento decorativo
- INSTALAZIOAK / INSTALACIONES**
 - ★ Kale-argia / Farola
 - ★ Konexiodun zutoina / Poste con conexión
 - ★ Konexiorik gabeko zutoina / Poste sin conexión
 - ★ Instalazio-armairua / Armario de instalaciones
 - ★ Iturria / Fuente
 - ★ Suteetako ur-hargunea / Boca de incendios
- SANEAMENDUA / SANEAMIENTO**
 - ◆ Erregistro-erreja / Reja de registro
 - Sareta lineala / Rejilla lineal
 - Sareta linealeko instalaz. / Instalac. de rejilla lineal

Egungo Azterketa (2021)
Análisis Estado Actual (2021) 2014ko Irisgarritasun Planean oinarritutako azterketa / En referencia al Plan de Accesibilidad 2014

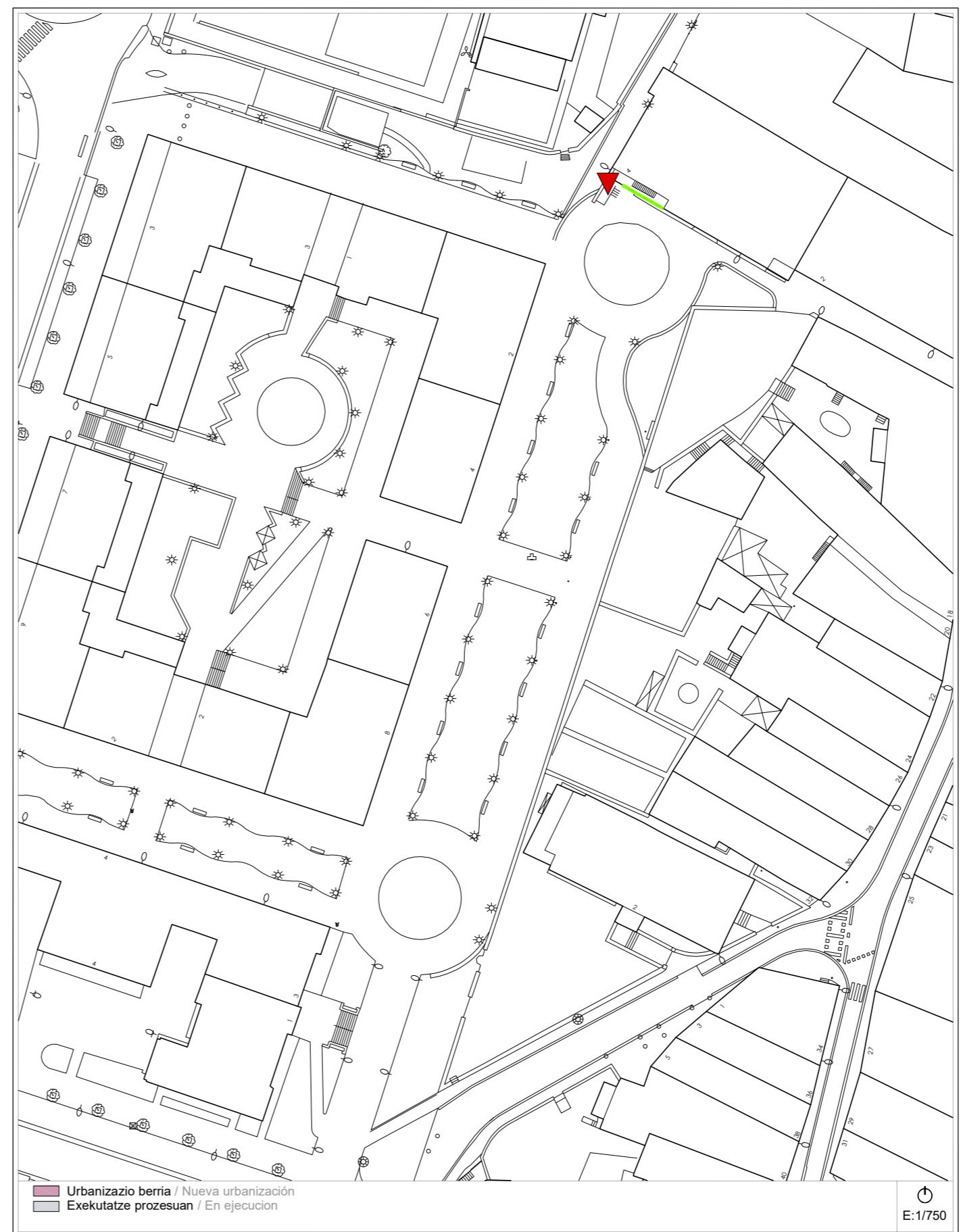
A-17 *calles - IPARRAGIRRE, BELANBIDE eta IKERLEKU - kaleak* **Bideguneak / Tramos 26-87-88-89-90** **Bidegurutzeak / Cruces 34-90**



- Konpondu gabeko gabezia / Deficiencia no solucionada
- Konpondutako gabezia / Deficiencia solucionada
- Exekutaturiko urbanizazio berria / Nueva urbanización ejecutada
- Exekutatze prozesuan / En ejecución

Proposamena (2021)
Propuesta (2021) Dokumentazio grafikoa / Documentación gráfica

A-17 *calles - IPARRAGIRRE, BELANBIDE eta IKERLEKU - kaleak* **Bideguneak / Tramos 26-87-88-89-90** **Bidegurutzeak / Cruces 34-90**



- Urbanizazio berria / Nueva urbanización
- Exekutatze prozesuan / En ejecución

Proposamena (2021)
Propuesta (2021) Deskribapena eta aurrekontua / Descripción y presupuesto

A-17 *calles - IPARRAGIRRE, BELANBIDE eta IKERLEKU - kaleak* **Bideguneak / Tramos 26-87-88-89-90** **Bidegurutzeak / Cruces 34-90**

Deskribapena eta proposamena / Descripción y propuesta:

La Zona A-17 incluye tres paseos peatonales ejecutados con motivo de la nueva ordenación de todo el ensanche de Ibargarai (Área A-20 según el Plan General). En los últimos años se ha repavimentado el Tramo 87 perteneciente a la calle Ikerleku mediante asfalto impreso. Se mantienen las deficiencias recogidas en el PA2014.
Se mantiene:
1.- Se mantiene la exigencia de colocar una barandilla en el Cruce 34.
2.- Se mantiene la señal de zona de riesgo en el Cruce 34 por la existencia de una escalera.

Proposamenaren aurrekontua / Presupuesto de propuesta:

Tramo/Cruce	Intervención	Uds	Subtotal
CR-34	Colocación de barandilla.	7 m	1.007,14 €
CR-34	Señalización zona de riesgo.	1 ud	239,81 €
Presupuesto de Ejecución Material			1.246,95 €

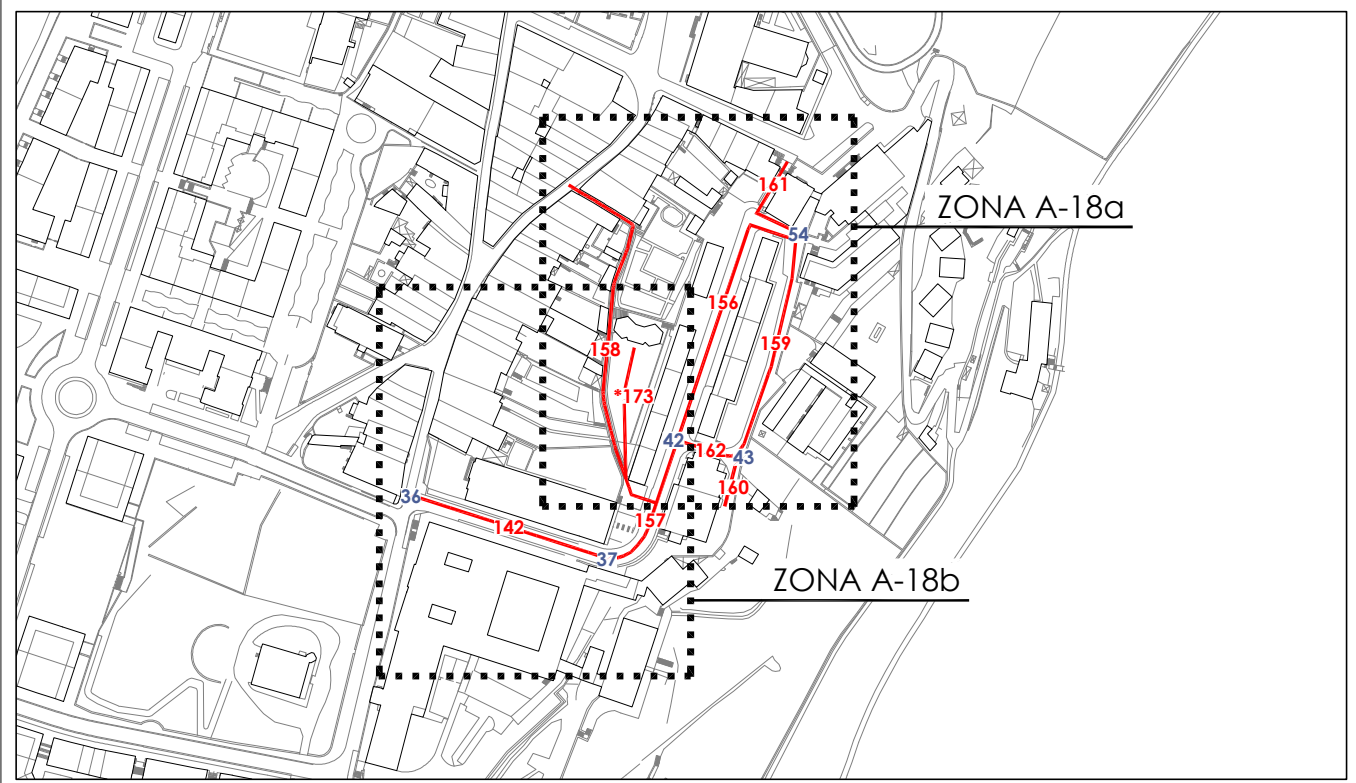
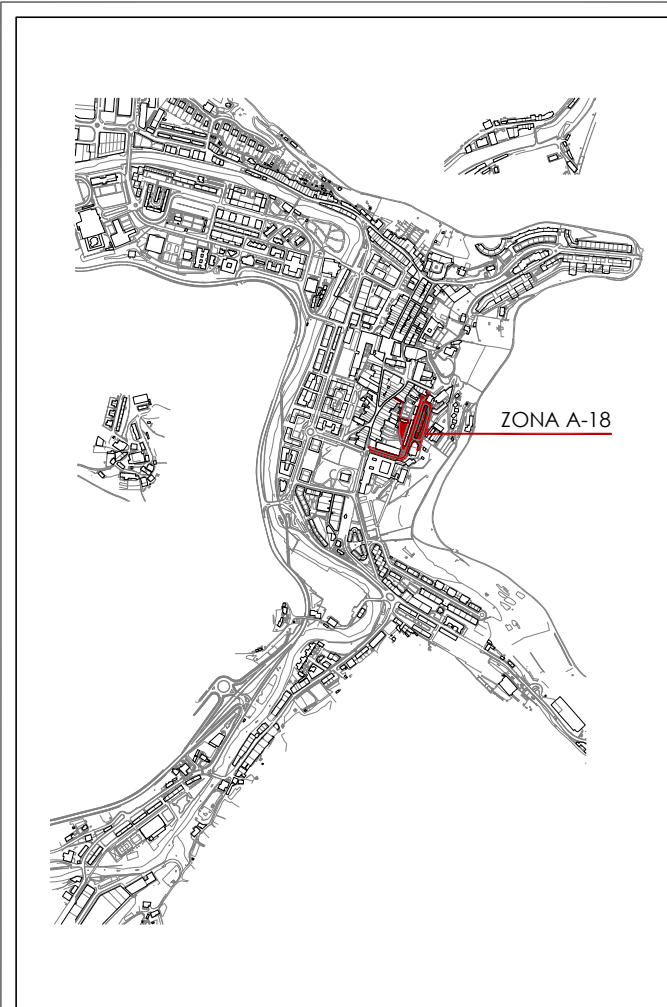
Informazioa
Información

A-18 a/b

calles - R.OIARZABAL eta
ZABALOTEGI - kaleak

Bideguneak / Tramos

Bidegurutzeak / Cruces
37-42-43-54



Informazioa
Información

A-18 a/b

*calles - R.OIARZABAL eta
ZABALOTEGI - kaleak*

Bideguneak / Tramos

142-156-157-158-159-160-162-*173

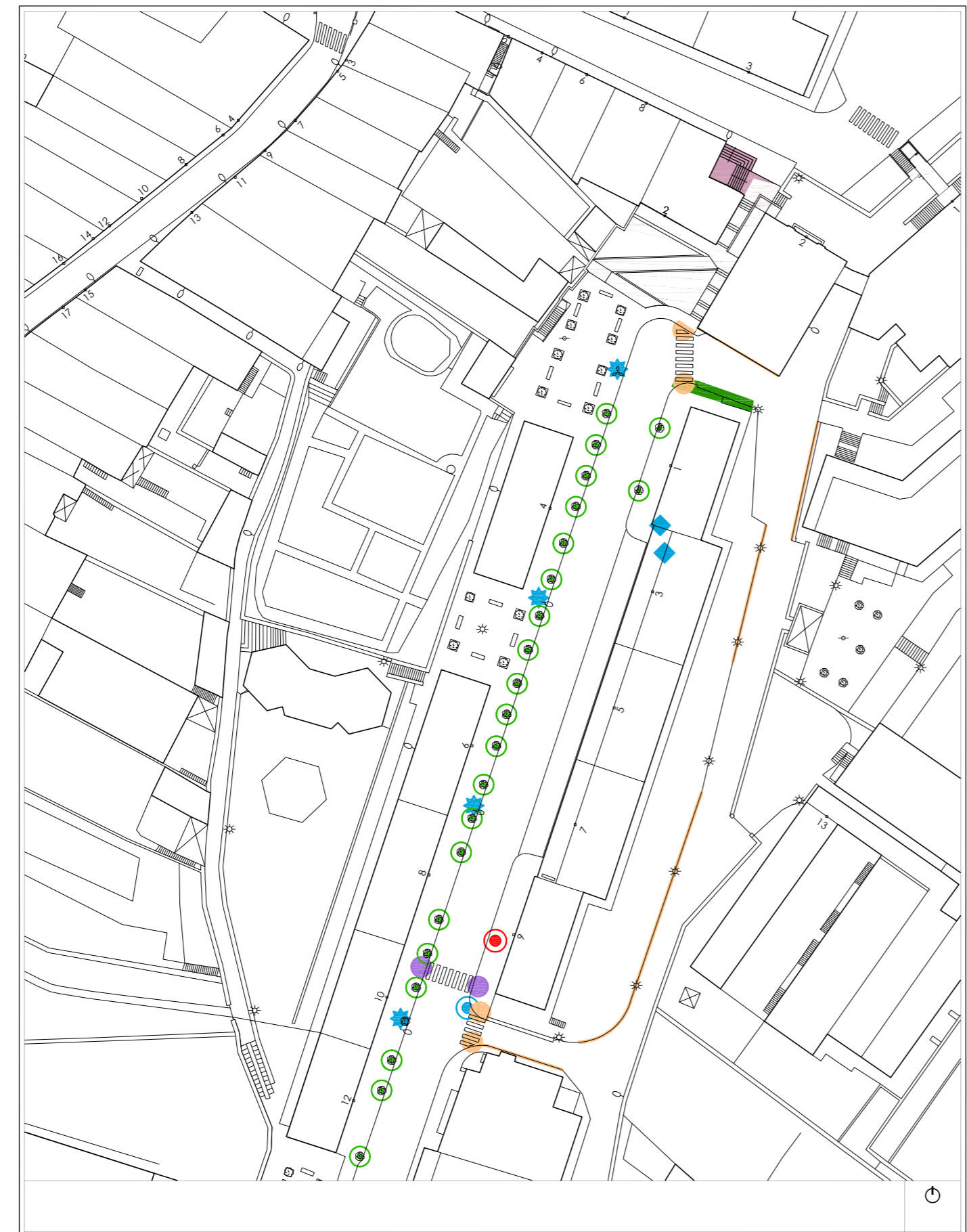
Bidegurutzeak / Cruces

37-42-43-54



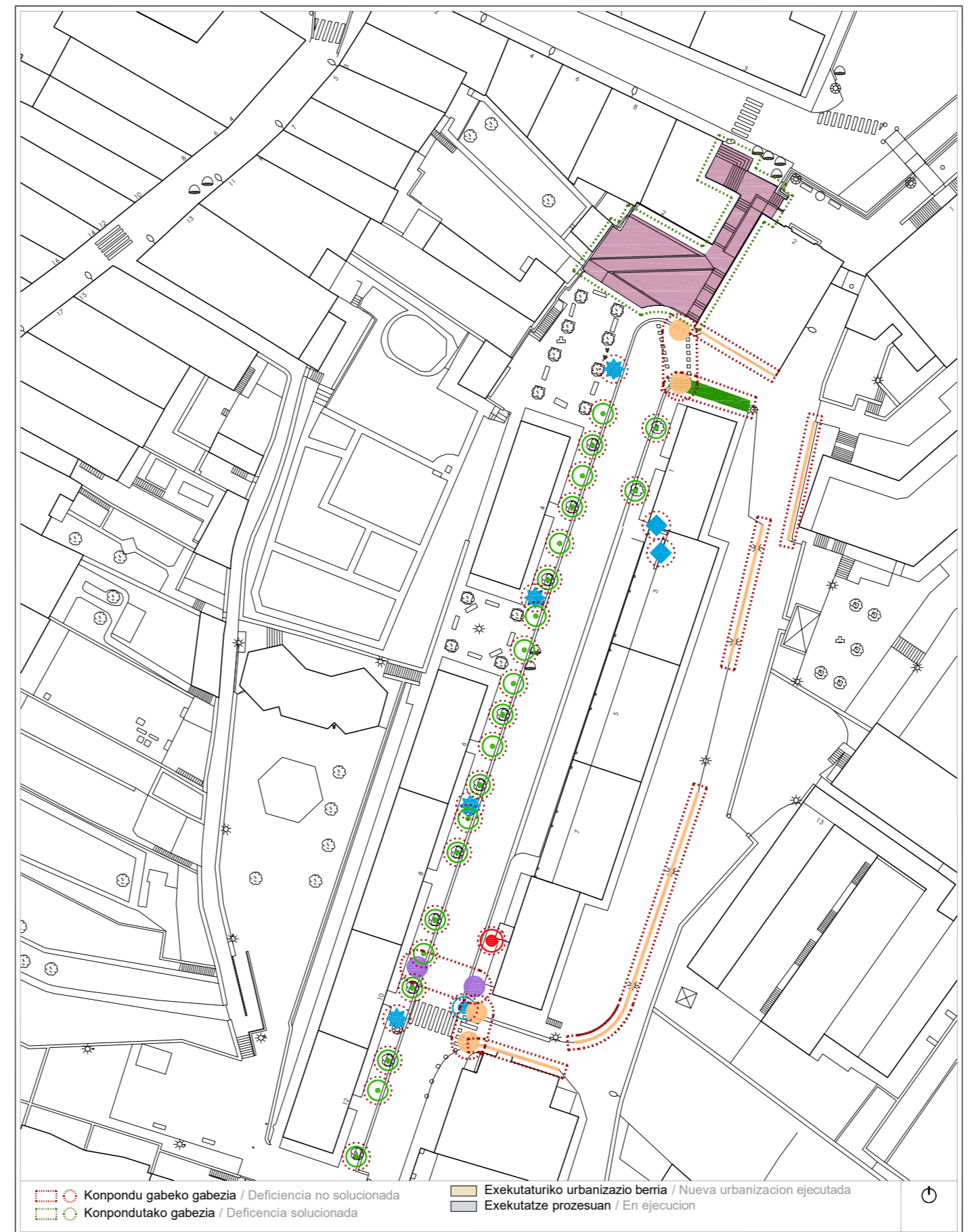
2014ko Irisgarritasun Plana
Plan Accesibilidad del 2014

A-18a *calles - R.OIARZABAL eta ZABALOTEGI - kaleak* **Bideguneak / Tramos** 142-156-157-158-159-160-162-173 **Bidegurutzeak / Cruces** 37-42-43-54



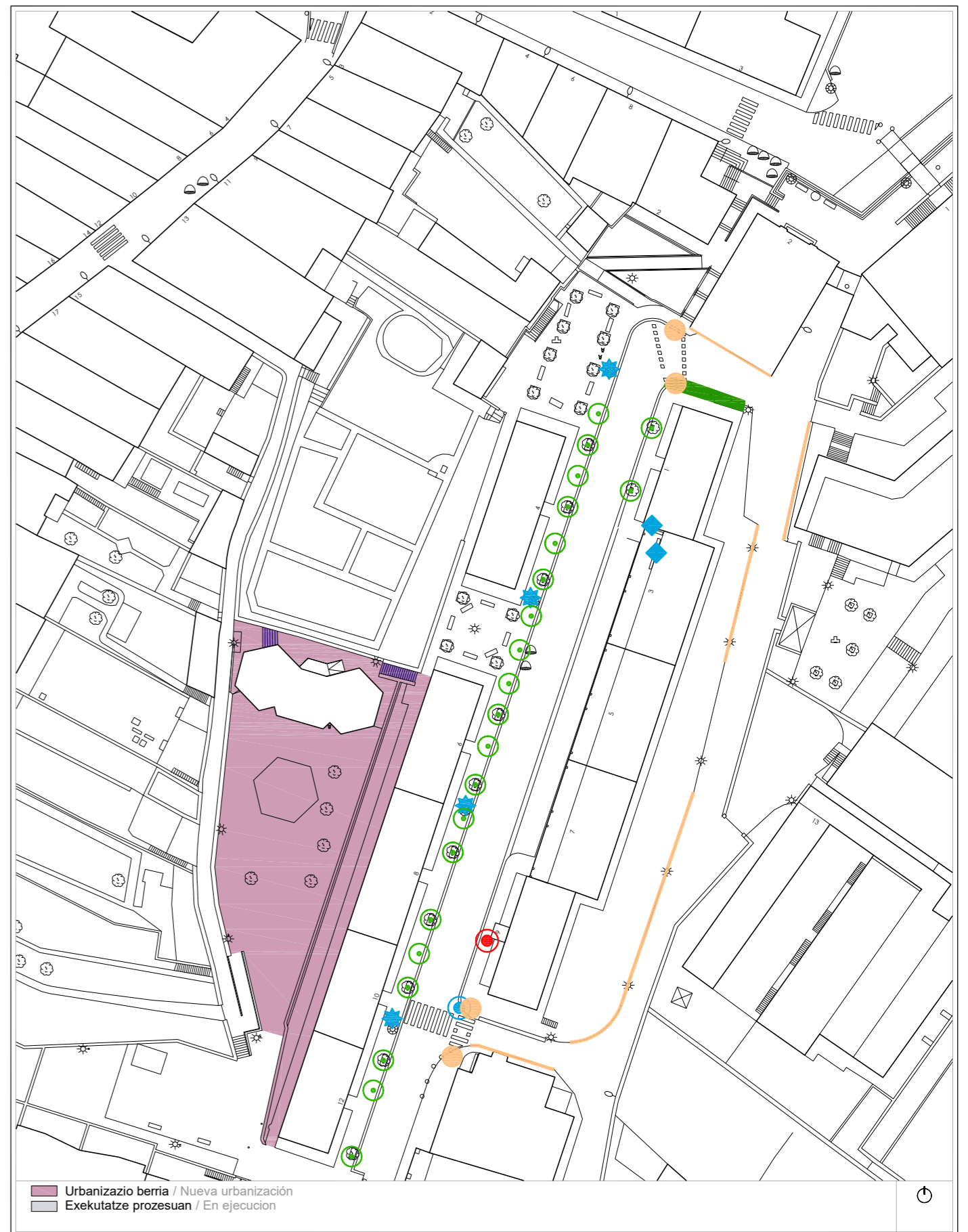
Egungo Azterketa (2021) 2014ko Irisgarritasun Planean oinarritutako azterketa
Análisis Estado Actual (2021) / En referencia al Plan de Accesibilidad 2014

A-18a *calles - R.OIARZABAL eta ZABALOTEGI - kaleak* **Bideguneak / Tramos** **Bidegurutzeak / Cruces** 37-42-43-54



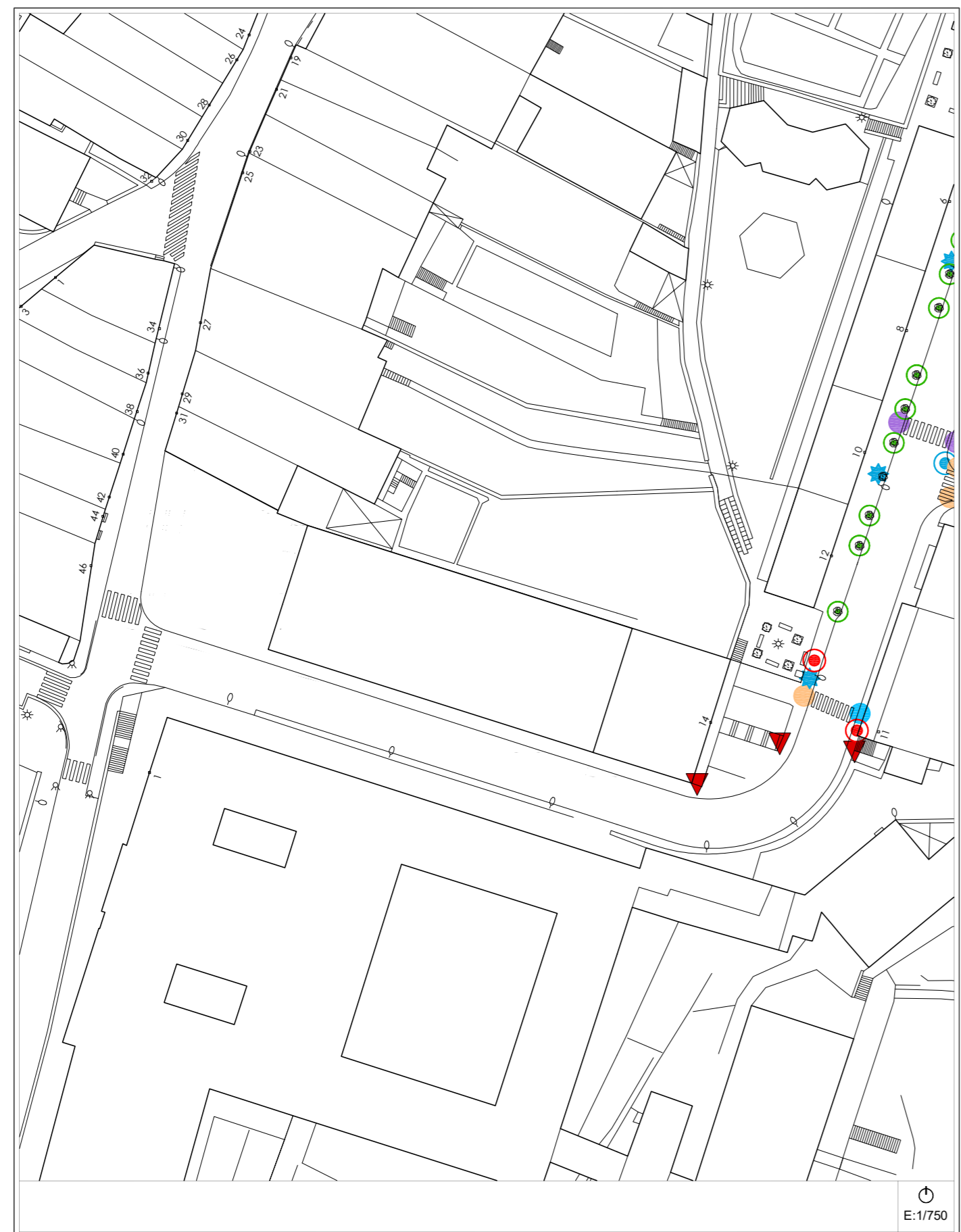
Proposamena (2021) Dokumentazio grafikoa / Documentación gráfica
Propuesta (2021)

A-18a *calles - R.OIARZABAL eta ZABALOTEGI - kaleak* **Bideguneak / Tramos** **Bidegurutzeak / Cruces** 37-42-43-54



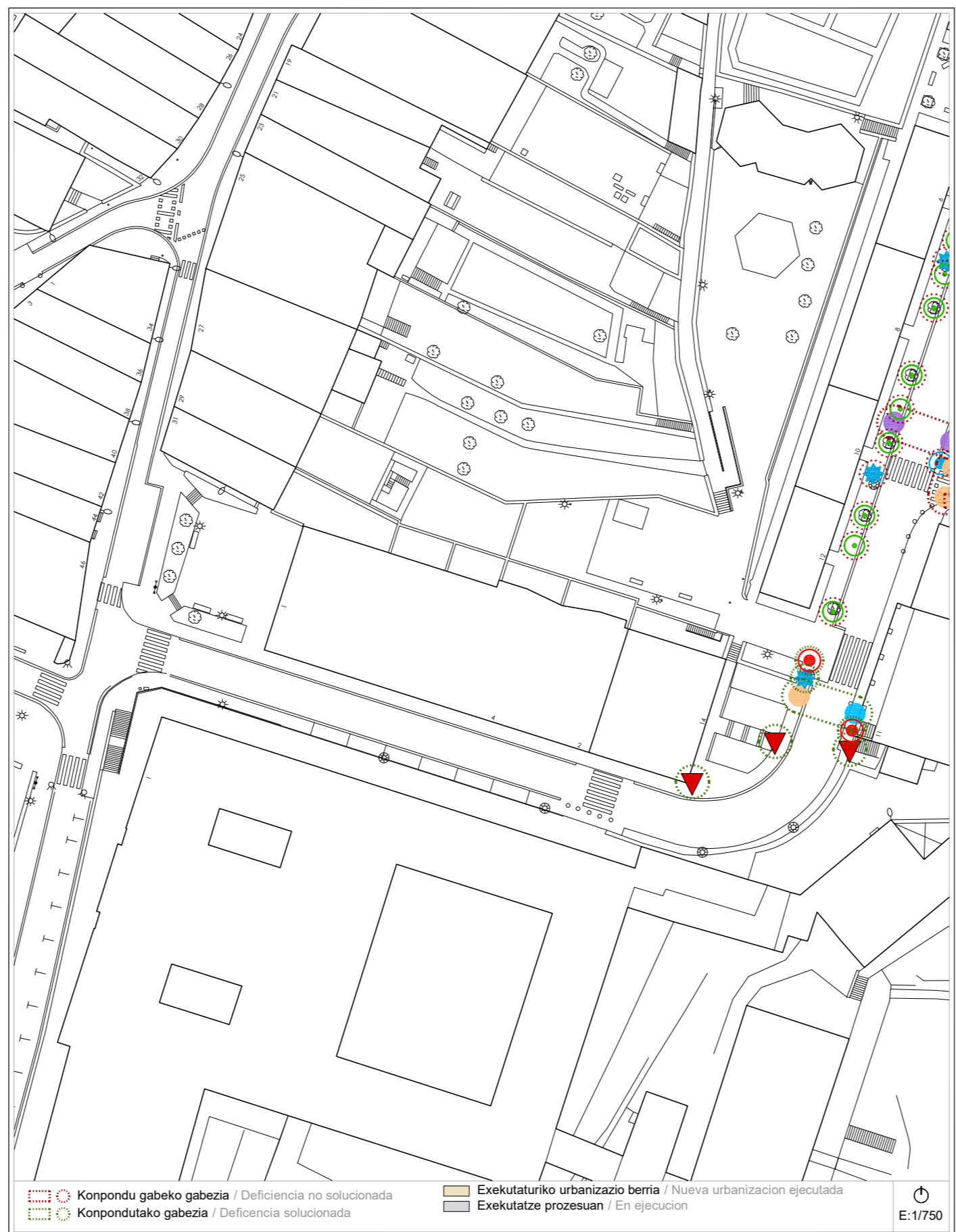
2014ko Irisgarritasun Plana
Plan Accesibilidad del 2014

A-18b *calles - R.OIARZABAL eta ZABALOTEGI - kaleak* **Bideguneak / Tramos** 142-156-157-158-159-160-162-173 **Bidegurutzeak / Cruces** 37-42-43-54



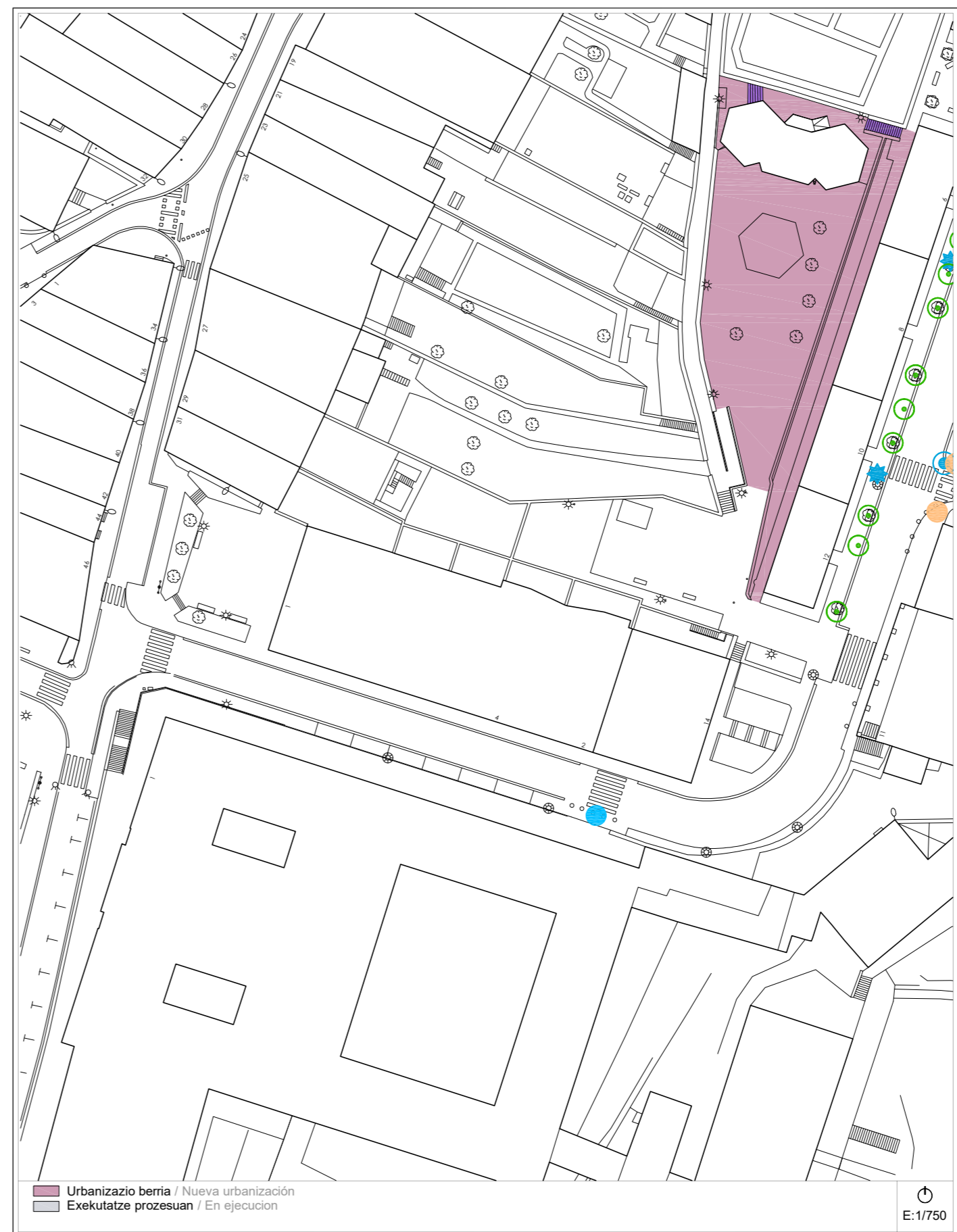
Egungo Azterketa (2021)
Análisis Estado Actual (2021) 2014ko Irisgarritasun Planean oinarritutako azterketa / En referencia al Plan de Accesibilidad 2014

A-18b *calles - R.OIARZABAL eta ZABALOTEGI - kaleak* **Bideguneak / Tramos** 142-156-157-158-159-160-162-173 **Bidegurutzeak / Cruces** 37-42-43-54



Proposamena (2021)
Propuesta (2021) Dokumentazio grafikoa / Documentación gráfica

A-18b *calles - R.OIARZABAL eta ZABALOTEGI - kaleak* **Bideguneak / Tramos** 142-156-157-158-159-160-162-173 **Bidegurutzeak / Cruces** 37-42-43-54



Proposamena (2021)
Propuesta (2021) Deskribapena eta aurrekontua / Descripción y presupuesto

A-18 a/b *calles - R.OIARZABAL eta ZABALOTEGI - kaleak* **Bideguneak / Tramos** 142-156-157-158-159-160-162-173 **Bidegurutzeak / Cruces** 37-42-43-54

Deskribapena eta proposamena / Descripción y propuesta:

Incluye la calle Roman Oiarzabal desde Espoioia kalea, la calle Zabalotegi completa incluso el enlace con la plaza Madalena. El antiguo edificio del colegio Mariaren Lagundia fue derribado y en su lugar se ha construido un nuevo edificio de viviendas. Dentro de dicha actuación se ha remodelado también la plaza Erregetxo, del Tramo 142 de la calle Roman Oiarzabal y del Cruce 36. También se ha modificado el encuentro del cantón que proviene de la calle San Pedro hasta Zabalotegi, mediante una rampa al final del paseo. Otra actuación ejecutada es la de mejora de la conexión mediante rampas de la calle Zabalotegi con la plaza Madalena junto a la capilla de la antigua Casa de Beneficencia, que se completa mediante el nuevo ascensor.

En cambio, en los Tramos 156, 159, 160 y 162 no se han realizado prácticamente actuaciones desde la redacción del Plan de 2014. El Tramo 161 está siendo objeto de una remodelación total para ajustar la urbanización a la normativa de accesibilidad. El Tramo 142 también ha sido totalmente reformado con motivo de la realización de las obras de sustitución del antiguo edificio escolar.

Se añade el nuevo Tramo *173, donde se prevé la reurbanización de la zona además de la construcción de ascensores privados ocupando vía pública en la fachada trasera de los bloques 6-8-10-12 de la calle Zabalotegi.

Se suprime:

- La reconstrucción de vados peatonales dos en el Cruce 42 y otros dos en el Tramos 156.
- Señalización zona de riesgo. Instalación de franja señalizadora de pavimento táctil Tramo 157.
- Desplazamiento de una farola en Tramo 156.
- Reordenación y urbanización total de las escaleras y rampas de conexión de la plaza Madalena con la calle Zabalotegi Tramo 161.

Se mantiene:

- 1.- Se mantiene la exigencia de actualizar los alcorques en los Tramos 156 y 157.
- 2.- La reconstrucción de vados peatonales en el Cruce 42 y en los Tramos 156.
- 3.- Adaptación de vado en Tramo 157.
- 4.- El desplazamiento de 4 farolas en los Tramos 156 y 157.
- 5.- El desplazamiento de una señal de aparcamiento en el Cruce 42.
- 6.- La colocación de pasamanos sobre barandillas existentes en el Tramo 159 y en el muro posterior de la capilla, Cruce 54.
- 7.- Reconstrucción de acera en Cruce 54.
- 8.- Sustitución de dos bancos en Tramo 156.

Se propone:

- 9.- Nueva reurbanización de la trasera de los edificios nº 6-8-10-12 o frente del espacio donde se ubica el parvulario, Tramo *173.
- 10.- Adaptación de dos tramos de escaleras exteriores frente a entrada de parvulario.

Proposamenaren aurrekontua / Presupuesto de propuesta:

Tramo/Cruce	Intervención	Uds	Subtotal
TR-156 / TR-157	Protección alcorques de los árboles.	23 ud	7.169,86 €
TR-157 / TR-156 / CR-42	Construcción de vado y paso peatonal.	4 ud	11.989,74 €
TR-157	Adaptación de vado peatonal.	7 m²	419,74 €
TR-156 / TR-157	Desplazamiento de farolas.	4 ud	3.297,20 €
CR-42	Desplazamiento de señal de aparcamiento.	1 ud	119,90 €
TR-159 / CR-54	La colocación de pasamanos sobre barandillas existentes y en el muro posterior de la capilla.	81 m	9.713,93 €
CR-54	Reconstrucción de acera.	19,50 m²	3.974,71 €
TR-156	Sustitución de bancos.	2 ud	493,12 €
*TR-173	Nueva reurbanización	1.070,00 m²	109.428,90 €
*TR-173	Adaptación de escaleras	13,95 m²	3.596,73 €
Presupuesto de Ejecución Material			150.203,83 €

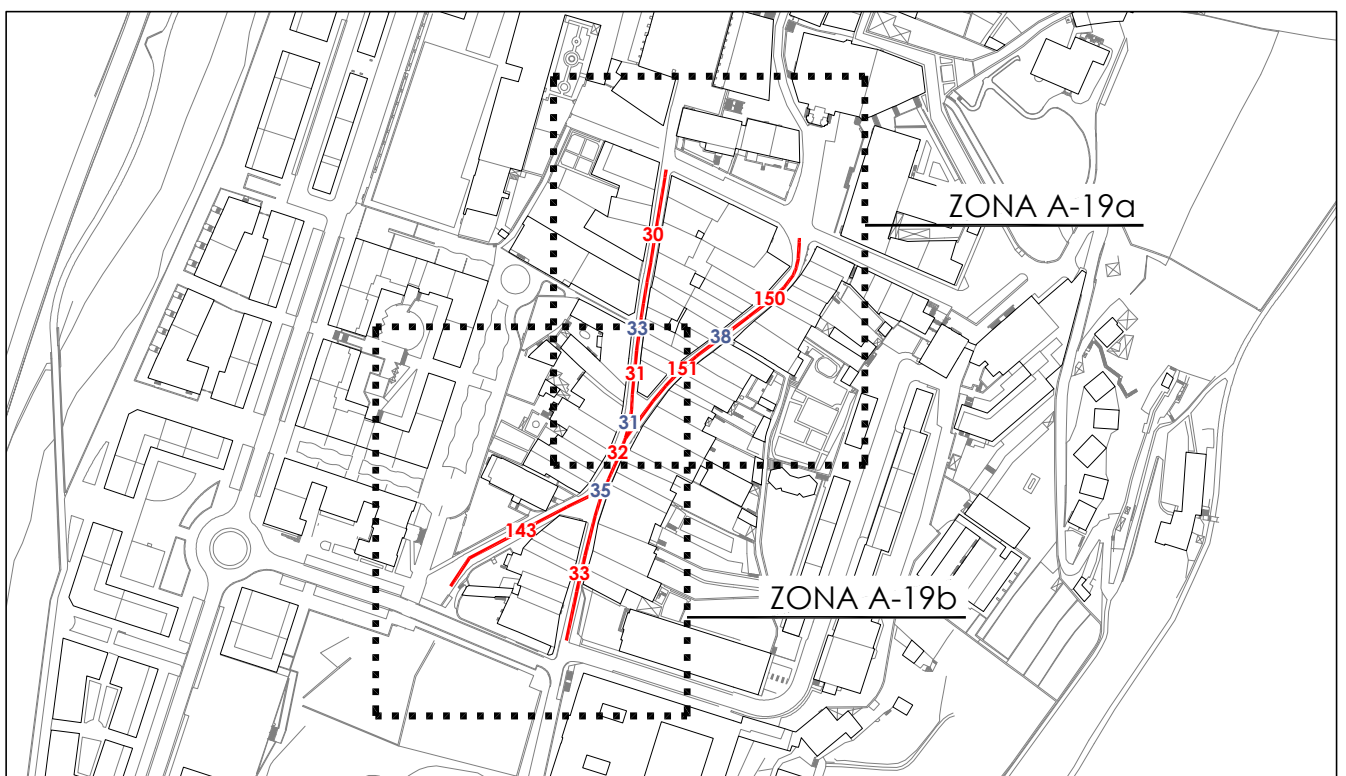
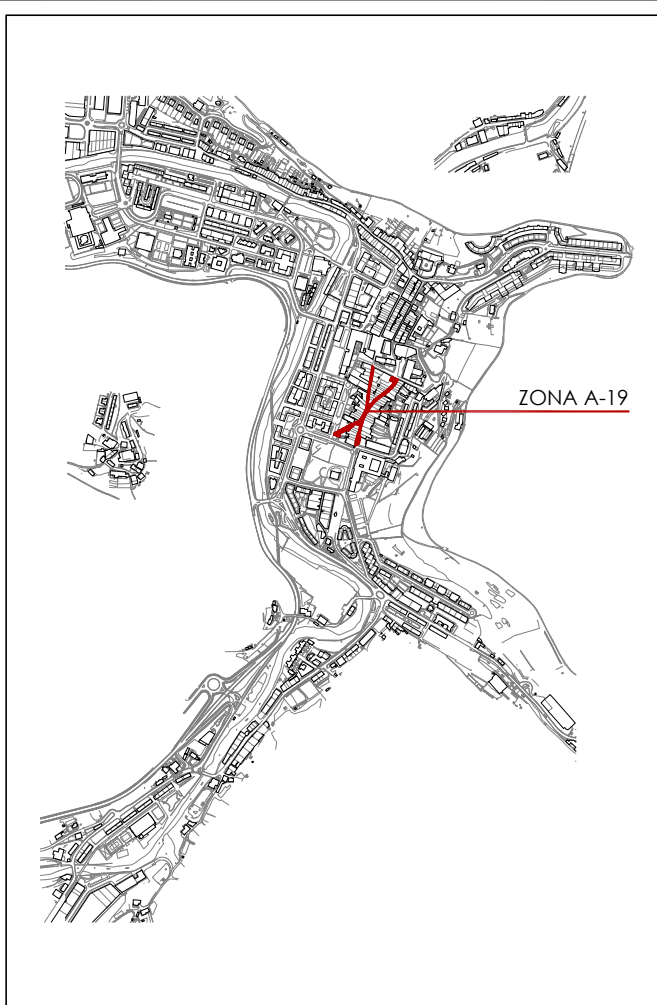
Informazioa
Información

A-19 a/b

calles -BIDEKURUTZETA, S. PEDRO
eta R.MARIA LILI- kaleak

Bideguneak / Tramos
30-31-32-143-150-151

Bidegurutzeak / Cruces
31-33-35-38



Informazioa
Información

A-19 a/b

calles -BIDEKURUTZETA, S. PEDRO
eta R.MARIA LILI- kaleak

Bideguneak / Tramos
30-31-32-143-150-151

Bidegurutzeak / Cruces
31-33-35-38

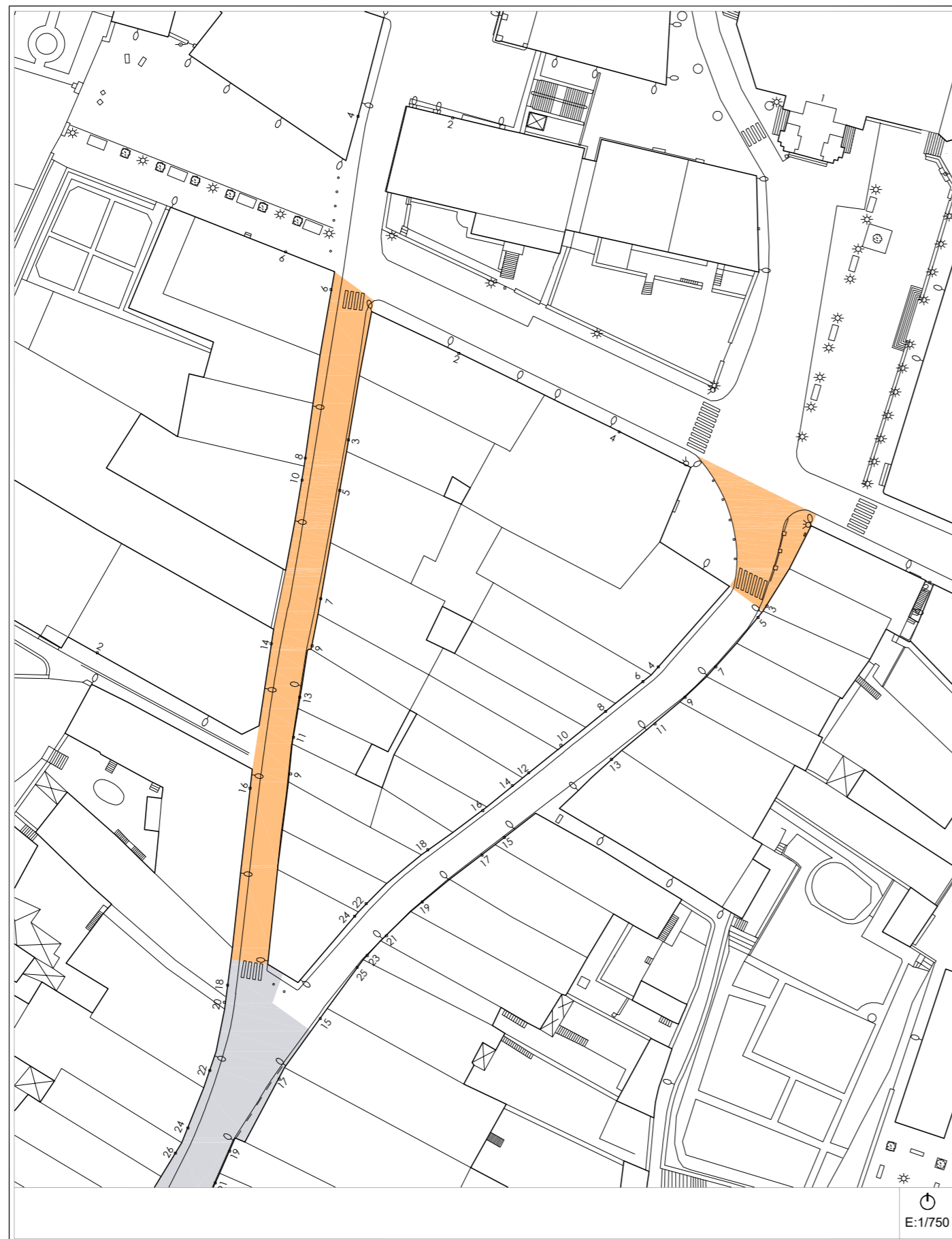


2014ko Irisgarritasun Plana
Plan Accesibilidad del 2014

A-19a *calles -BIDEKURUTZETA, SAN PEDRO eta R.MARIA LILI- kaleak*

Bideguneak / Tramos
30-31-32-143-150-151

Bidegurutzeak / Cruces
31-33-35-38



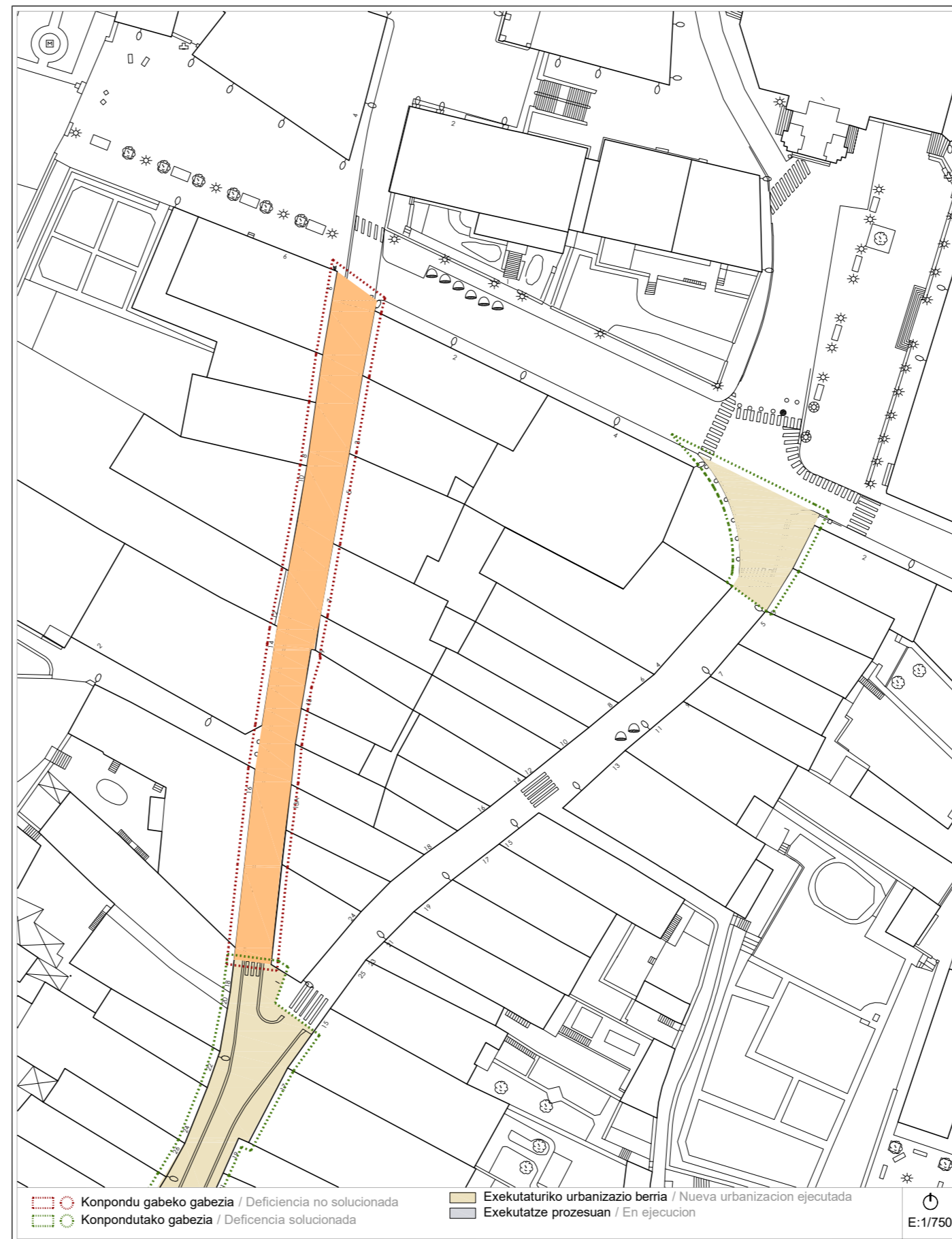
Egungo Azterketa (2021)
Análisis Estado Actual (2021)

2014ko Irisgarritasun Planean oinarritutako azterketa
/ En referencia al Plan de Accesibilidad 2014

A-19a *calles -BIDEKURUTZETA, SAN PEDRO eta R.MARIA LILI- kaleak*

Bideguneak / Tramos
30-31-32-143-150-151

Bidegurutzeak / Cruces
31-33-35-38



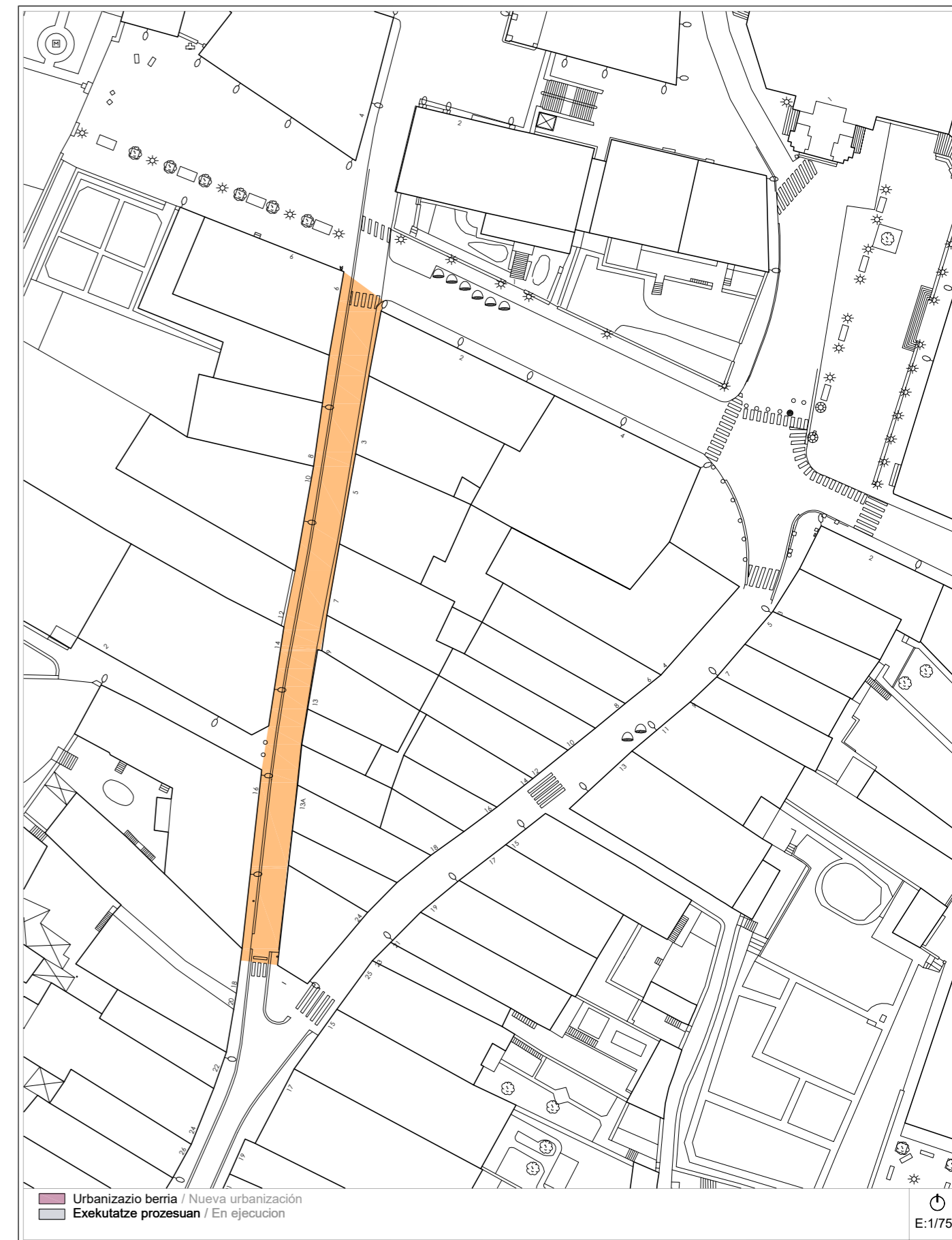
Proposamena (2021)
Propuesta (2021)

Dokumentazio grafikoa / Documentación gráfica

A-19a *calles -BIDEKURUTZETA, SAN PEDRO eta R.MARIA LILI- kaleak*

Bideguneak / Tramos
30-31-32-143-150-151

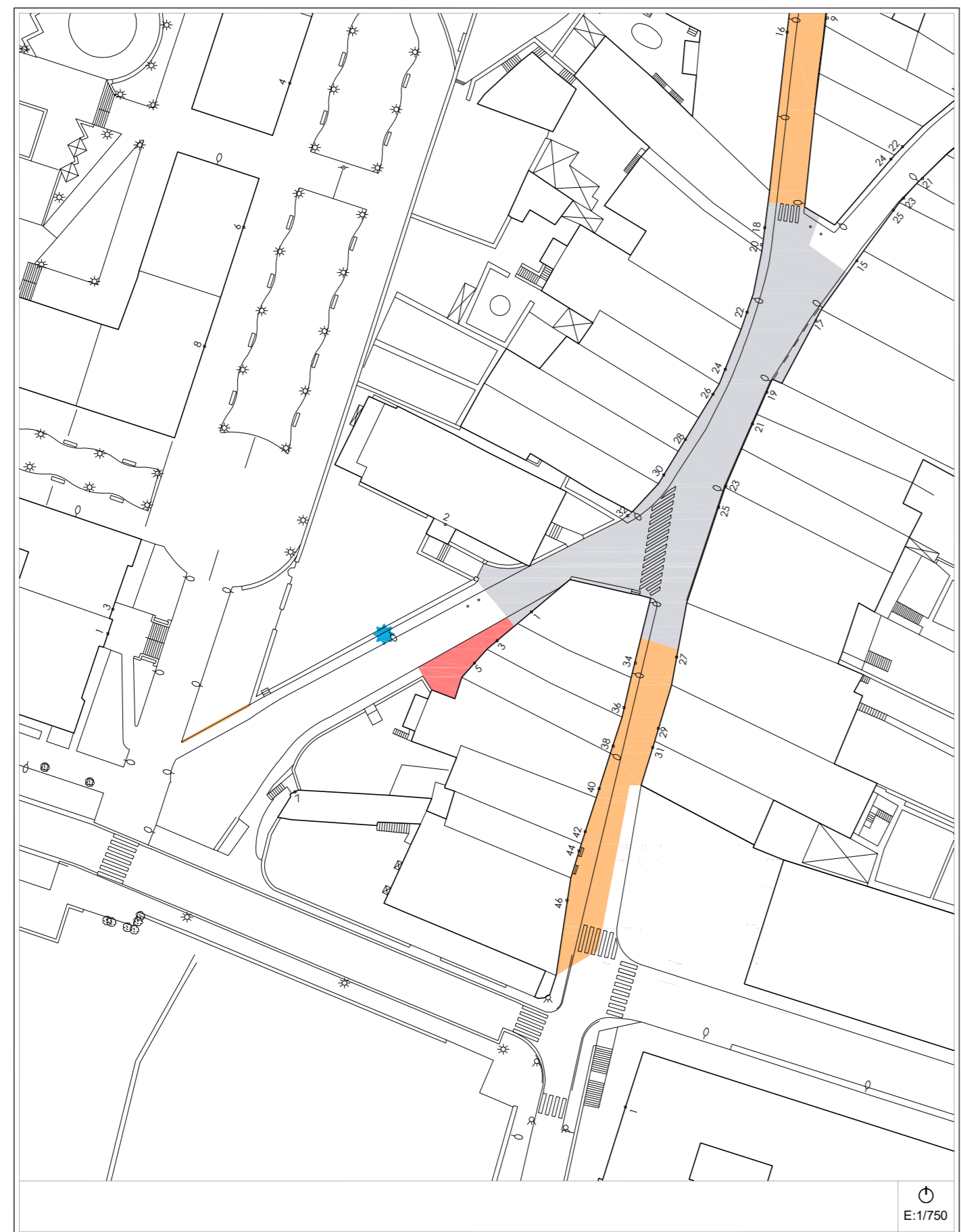
Bidegurutzeak / Cruces
31-33-35-38



- ESPALOIAK / ACERAS**
- Zolaketa edo birzolaketa / Pavimentación o repavimentación
 - Espaloia erak. edo berreraikuntza / Constr. o reconstrucción de acera
 - Bidezidorraren erak. edo zabalkuntza / Constr. o ampliación de senda
 - Espaloia zabalkuntza / Ampliación de acera
 - Plataforma bakarraren eraikuntza / Construcción de plataforma única
 - Ibilgailuentzako pasabideen berreraik. / Reconstr. de vado de vehículos
- DESJARRAITASUNAK / DISCONTINUIDADES**
- Eskaileraren egokitzapena / Adaptación de escalera
 - Arrapalaren egokitzapena / Adaptación de rampa
 - Arrapalaren eraikuntza / Construcción de rampa
 - Eskailera-maila bakarraren ezabaketa / Supresión de escalón aislado
 - Igogailu publikoaren eraikuntza / Construcción de ascensor público
- OINEZKOEN PASABIDEAK / VADOS PEATONALES**
- Esku-hartzerik gabeko pasabidea / Vado sin intervención
 - Pasabidearen egokitzapena / Adaptación de vado
 - Pasabidearen berreraikuntza / Reconstrucción de vado
 - Pasabidearen eraikuntza / Construcción de vado
 - Pasabid. eraik. eta oinezkoen bidea / Constr. de vado y paso peatonal
 - Lurgaineko galtzada / Calzada elevada
- OINEZKOEN SEMAFOROAK / SEMAFOROS PEATONALES**
- Esku-hartzerik gabeko semafora / Semáforo sin intervención
 - Lekualdatu beharreko semafora / Desplazamiento de semáforo
 - Semaforaren sonorizazioa / Sonorización de semáforo
 - Semaf. sonorizazio eta lekualdaketa / Sonoriz. y despl. de semáforo
- EUSKARRI LAGUNTZAILEAK ETA SEGURTASUNA / APOYO Y SEGURIDAD**
- Eskubandaren instalazioa / Instalación de pasamanos
 - Barandaren lekualdatzea / Desplazamiento de barandilla
 - Barandaren instalazioa / Instalación de barandilla
 - Arrisku-gunea (obrak), señalizazioa / Señalización, zona de riesgo (obras)
- ALTZARIAK / MOBILIARIO**
- Eserlekua / Banco
 - Paperontzia / Papelera
 - Lurrzaleko edukiontzia / Contenedor de superficie
 - Lurpeko edukiontzia / Contenedor soterrado
 - Informazio-seinalea / Señal informativa
 - Bizikleten aparkalekua / Aparca-bicicletas
- ZIRKULAZIO ERREGULAZIOA / REGULACION DE TRAFICO**
- Bitia / Bolardo
 - Zirkulazio-seinalea / Señal de tráfico
 - Zirkulazio-semafora / Semáforo de tráfico
 - Autobus-geltokiko zutoina / Poste parada bus
 - Markesina / Marquesina
- ZERBITZUAK / SERVICIOS**
- Postontzia / Buzón de correos
 - Telefono-kabina / Cabina de teléfonos
 - Taxi-telefonoa / Teléfono de taxis
 - Zonalde urdineko makina / Máquina zona azul
 - Garbiketako publiko kabina / Cabina de lavado público
 - Kioskoa / Quiosco
- LOREZAINZTA / JARDINERIA**
- Txorkoa / Alcorque
 - Jardinera / Jardinera
 - Lorategia / Jardín
 - Dekorazio-elementua / Elemento decorativo
- INSTALAZIOAK / INSTALACIONES**
- Kale-argia / Farola
 - Konexiodun zutoina / Poste con conexión
 - Konexiorik gabeko zutoina / Poste sin conexión
 - Instalazio-armairua / Armario de instalaciones
 - Iturria / Fuente
 - Suteetako ur-hargunea / Boca de incendios
- SANEAMENDUA / SANEAMIENTO**
- Erregistro-erreja / Reja de registro
 - Sareta lineala / Rejilla lineal
 - Sareta linealeko instalaz. / Instalac. de rejilla lineal

2014ko Irisgarritasun Plana
Plan Accesibilidad del 2014

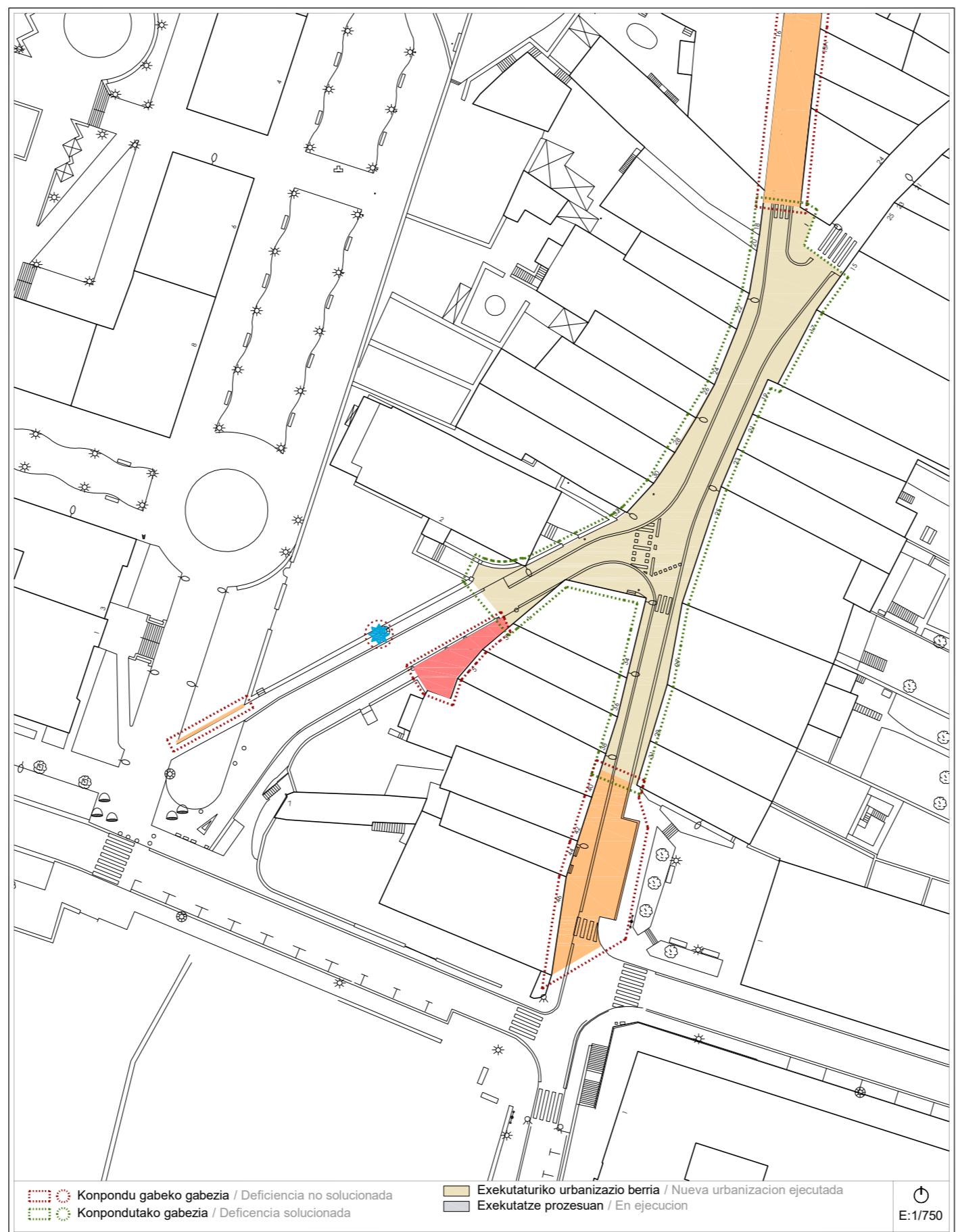
A-19b *calles -BIDEKURUTZETA, SAN PEDRO eta R.MARIA LILI- kaleak* **Bideguneak / Tramos** 30-31-32-143-150-151 **Bidegurutzeak / Cruces** 31-33-35-38



- ESPALIOIAK / ACERAS**
- Zolaketa edo birzolaketa / Pavimentación o repavimentación
 - Espalioaren erak. edo berreraikuntza / Constr. o reconstrucción de acera
 - Bidebidararen erak. edo zabalkuntza / Constr. o ampliación de senda
 - Espalioaren zabalkuntza / Ampliación de acera
 - Plataforma bakararen eraikuntza / Construcción de plataforma única
 - Ibilgailuentzako pasabideen berrak. / Reconstruc. de vado de vehículos
- DESJARRAITASUNAK / DISCONTINUIDADES**
- Eskaileren egokitzapena / Adaptación de escalera
 - Arrapalaren egokitzapena / Adaptación de rampa
 - Arrapalaren eraikuntza / Construcción de rampa
 - Eskailera-maila bakararen ezabaketa / Supresión de escalón aislado
 - Igogailu publikoaren eraikuntza / Construcción de ascensor público
- ONEZKOEN PASABIDEAK / VADOS PEATONALES**
- Esku-hartzerik gabeko pasabidea / Vado sin intervención
 - Pasabidearen egokitzapena / Adaptación de vado
 - Pasabidearen berreraikuntza / Reconstrucción de vado
 - Pasabidearen eraikuntza / Construcción de vado
 - Pasabid. erak. eta onezkoen bidea / Constr. de vado y paso peatonal
 - Lurgaineko gaitzada / Calzada elevada
- ONEZKOEN SEMAFOROAK / SEMAFOROS PEATONALES**
- Leku-hartzerik gabeko semafora / Semaforo sin intervención
 - Lekualdatu beharreko semafora / Desplazamiento de semaforo
 - Semaforoaren sonorizazioa / Sonorización de semaforo
 - Semaf. sonorizazio eta lekualdaketa / Sonoriz. y despl. de semaforo
- EUSKARRI LAGUNTZAILEAK ETA SEGURTASUNA**
/ APOYO Y SEGURIDAD
- Eskubandaren instalazioa / Instalación de pasamanos
 - Barandaren lekualdatzea / Desplazamiento de barandilla
 - Barandaren instalazioa / Instalación de barandilla
 - Arrisku-gunea (obrak), seinalazioa / Señalización, zona de riesgo (obras)
- ALTZARIAK / MOBILIARIO**
- Eserlekua / Banco
 - Paperontzia / Papelera
 - Lurrazaleko edukiontzia / Contenedor de superficie
 - Lurpeko edukiontzia / Contenedor soterrado
 - Informazio-seinalea / Señal informativa
 - Bizikleten aparkalekua / Aparca-bicicletas
- ZIRKULAZIO ERREGULAZIOA / REGULACION DE TRAFICO**
- Bitia / Bolardo
 - Zirkulazio-seinalea / Señal de tráfico
 - Zirkulazio-semafora / Semaforo de tráfico
 - Autobus-geltokiko zutoina / Poste parada bus
 - Markesina / Marquesina
- ZERBITZUAK / SERVICIOS**
- Postontzia / Buzón de correos
 - Telefono-kabina / Cabina de teléfonos
 - Taxi-telefonoa / Teléfono de taxis
 - Zonalde urdineko makina / Máquina zona azul
 - Garbiketa publikoko kabina / Cabina de lavado público
 - Kioskoa / Quiosco
- LOREZAINZA / JARDINERIA**
- Txorkea / Alcorque
 - Jardinera / Jardinera
 - Loratagia / Jardín
 - Dekorazio-elementua / Elemento decorativo
- INSTALAZIOAK / INSTALACIONES**
- Kale-argia / Farola
 - Konexiodun zutoina / Poste con conexión
 - Konexiorik gabeko zutoina / Poste sin conexión
 - Instalazio-armairua / Armario de instalaciones
 - Iturria / Fuente
 - Suteetako ur-hargunea / Boca de incendios
- SANEAMENDUA / SANEAMIENTO**
- Erregistro-erreja / Reja de registro
 - Sareta lineala / Rejilla lineal
 - Sareta linealeko instalaz. / Instalac. de rejilla lineal

Egungo Azterketa (2021)
Análisis Estado Actual (2021) 2014ko Irisgarritasun Planean oinarritutako azterketa / En referencia al Plan de Accesibilidad 2014

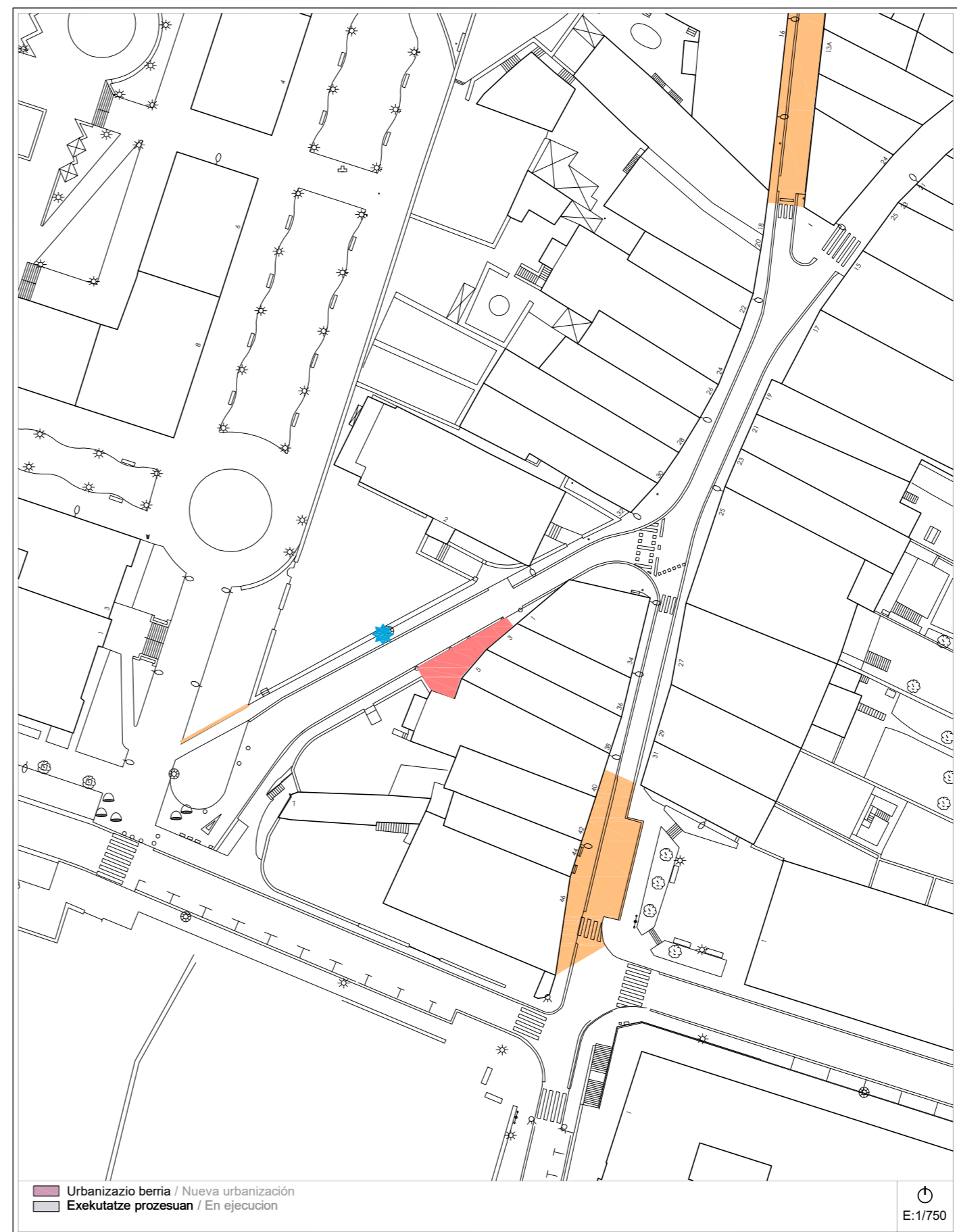
A-19b *calles -BIDEKURUTZETA, SAN PEDRO eta R.MARIA LILI- kaleak* **Bideguneak / Tramos** 30-31-32-143-150-151 **Bidegurutzeak / Cruces** 31-33-35-38



- Konpondu gabeko gabezia / Deficiencia no solucionada
- Konpondutako gabezia / Deficiencia solucionada
- Exekutaturiko urbanizazio berria / Nueva urbanización ejecutada
- Exekutatze prozesuan / En ejecución

Proposamena (2021)
Propuesta (2021) Dokumentazio grafikoa / Documentación gráfica

A-19b *calles -BIDEKURUTZETA, SAN PEDRO eta R.MARIA LILI- kaleak* **Bideguneak / Tramos** 30-31-32-143-150-151 **Bidegurutzeak / Cruces** 31-33-35-38



- Urbanizazio berria / Nueva urbanización
- Exekutatze prozesuan / En ejecución

Proposamena (2021)
Propuesta (2021) Deskribapena eta aurrekontua / Descripción y presupuesto

A-19 a/b *calles -BIDEKURUTZETA, SAN PEDRO eta R.MARIA LILI- kaleak* **Bideguneak / Tramos** 30-31-32-143-150-151 **Bidegurutzeak / Cruces** 31-33-35-38

Deskribapena eta proposamena / Descripción y propuesta:

Incluye las calles del Casco Histórico Bidekurutzeta, San Pedro y el Tramo 143 de Ramón María Lilií. El Plan de 2014 señalaba como solución para dichas calles la plataforma única. Desde la redacción del documento anterior ya se había reurbanizado en su totalidad la calle San Pedro sustituyendo incluso todas las infraestructuras. En la actualidad, también se han ejecutado varias propuestas planteadas en el PA2014, están ejecutadas las obras de repavimentación de la calle Bidekurutzeta en los Cruces 31 y 35, y en los Tramos 32, parte del Tramo 33 (hasta el edificio nº31) y parte del Tramo 43 (en el frente lateral del edificio número 2 de la calle Ramón María Lilií). En esta nueva repavimentación no se han modificado las infraestructuras, y se ha optado por una solución de plataforma única con asfalto impreso en la zona de rodadura y hormigón impreso coloreado en las zonas peatonales.

Como se mencionó en el Plan anterior de 2014, la acera del Tramo 147 de la calle Ramón María Lilií de 1,50 metros de ancho no permite un ensanchamiento como se proponía en el Plan de 2007. Las ampliaciones que se proponían en el mismo eran hasta conseguir 1,80 metros. Con la normativa actualmente vigente este ancho debería ser de 2,00 m lo que resulta prácticamente imposible de conseguir al tratarse de una calle estrecha con gran necesidad de aparcamientos en superficie y espacio para carga y descarga en la zona. Por ello se propone se mantenga el ancho actual de aproximadamente 1,50 m de conformidad con lo dispuesto en el Artículo 3.- Elementos de urbanización, punto 3.2.- Itinerarios peatonales del ANEJO II de la guía de Aplicación de la normativa Técnica vigente en materia de Accesibilidad en la Comunidad Autónoma del País Vasco.

- Se suprime:**
- Parte de la reurbanización de plataforma única en el Tramo 33.
 - Reurbanización de plataforma única en el Tramo 32.
 - Reurbanización de plataforma única en el Tramo 150 (inicio).
 - Parte de la reurbanización de acera en el Tramo 143 (frente lateral del edificio nº2 de R.M. Lilií).

- Se mantiene:**
- 1.- Se mantiene la exigencia de reurbanizar con plataforma única el final del Tramo 33 (se modifica superficie)
 - 2.- Se mantiene la exigencia de reurbanizar con plataforma única Tramos 30 y 31 (se modifica superficie).
 - 3.- La colocación de pasamanos en el Tramo 143 en el encuentro con la calle Iparragirre.
 - 4.- El desplazamiento de una farola en el Tramo 143.
 - 5.- Repavimentación de acera en Tramo 143 frente a los edificios nº 1, 3, 5 y 7 de la calle Ramón María Lilií.

superficie)

Proposamenaren aurrekontua / Presupuesto de propuesta:

Tramo/Cruce	Intervención	Uds	Subtotal
TR-33	Reurbanización con plataforma única.	195 m ²	28.429,44 €
TR-30 / TR-31	Reurbanización con plataforma única.	570 m ²	83.101,44 €
TR-143	Colocación de pasamanos.	13 m	1.559,06 €
TR-143	Desplazamiento farola.	1 ud	659,44 €
TR-143 (final)	Repavimentación de acera.	56 m ²	3.301,76 €
Presupuesto de Ejecución Material			117.051,14 €

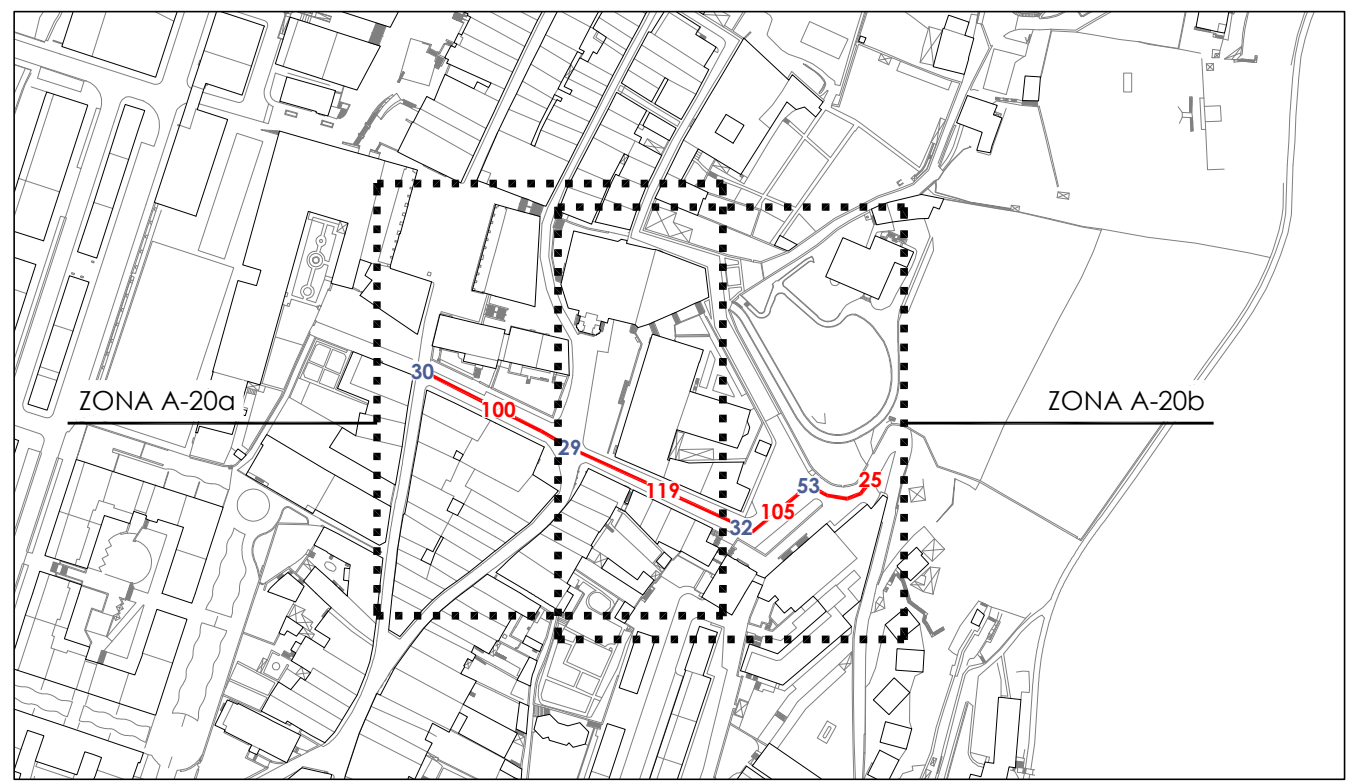
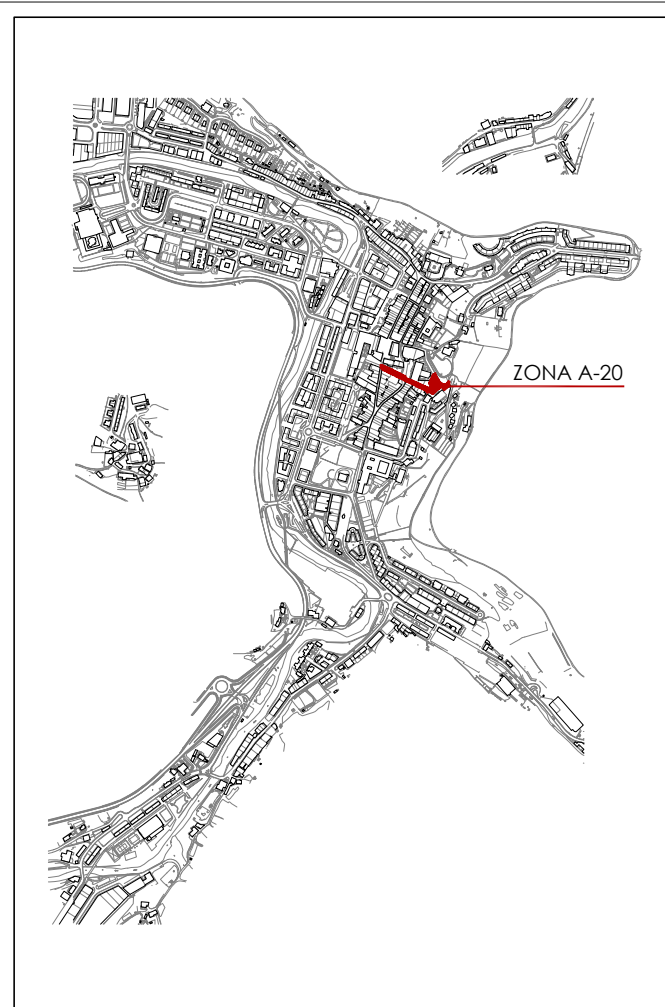
Informazioa
Información

A-20 a/b

calles -MIZPILDI eta KOMENIO- kaleak
plaza -MADALENA- plaza

Bideguneak / Tramos
25-100-105-119

Bidegurutzak / Cruces
29-30-32-53



Informazioa
Información

A-20 a/b

calles -MIZPILDI eta KOMENIO- kaleak
plaza -MADALENA- plaza

Bideguneak / Tramos
25-100-105-119

Bidegurutzak / Cruces
29-30-32-53

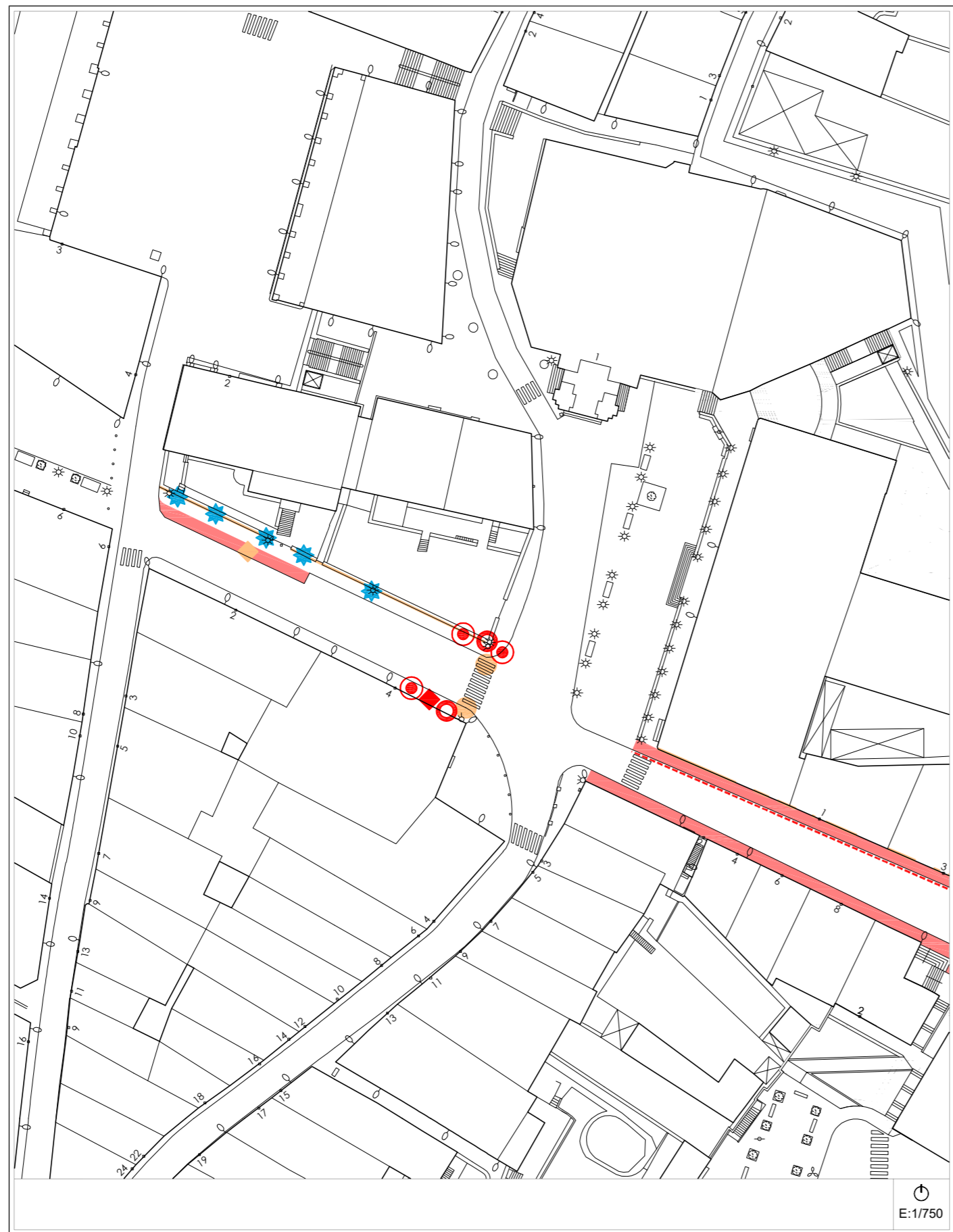


2014ko Irisgarritasun Plana
Plan Accesibilidad del 2014

A-20a *calles -MIZPILDI eta KOMENIO- kaleak*
plaza -MADELENA- plaza

Bideguneak / Tramos
25-97-100-105-119-161

Bidegurutzeak / Cruces
29-30-32-53



- ESPALIOAK / ACERAS**
- █ Zolaketa edo birzolaketa / Pavimentación o repavimentación
- █ Espaloiaren erak. edo berreraikuntza / Construc. o reconstrucción de acera
- - - Bidezidorraren erak. edo zabalkuntza / Constr. o ampliación de senda
- - - Espaloiaren zabalkuntza / Ampliación de acera
- █ Plataforma bakarraren eraikuntza / Construcción de plataforma única
- ▽ Ibilgailuentzako pasabideen berreraik. / Reconstruc. de vado de vehículos
- DESJARRAITASUNAK / DISCONTINUIDADES**
- █ Eskaileraren egokitzapena / Adaptación de escalera
- █ Arrapalaren egokitzapena / Adaptación de rampa
- █ Arrapalaren eraikuntza / Construcción de rampa
- █ Eskailera-maila bakarraren ezabaketa / Supresión de escalón aislado
- █ Igoailu publikoaren eraikuntza / Construcción de ascensor público
- OINEZKOEN PASABIDEAK / VADOS PEATONALES**
- Esku-hartzerik gabeko pasabidea / Vado sin intervención
- Pasabidearen egokitzapena / Adaptación de vado
- Pasabidearen berreraikuntza / Reconstrucción de vado
- Pasabidearen eraikuntza / Construcción de vado
- Pasabid. erak. eta oinezkoen bidea / Constr. de vado y paso peatonal
- Lurgaineko galtzada / Calzada elevada
- OINEZKOEN SEMAFOROAK / SEMAFOROS PEATONALES**
- Esku-hartzerik gabeko semafora / Semáforo sin intervención
- Lekualdatu beharreko semafora / Desplazamiento de semáforo
- Semaforaren sonorizazioa / Sonorización de semáforo
- Semaf. sonorizazio eta lekualdaketa / Sonoriz. y despl. de semáforo
- EUSKARRI LAGUNTZAILEAK ETA SEGURTASUNA**
/ APOYO Y SEGURIDAD
- █ Eskubandaren instalazioa / Instalación de pasamanos
- █ Barandaren lekualdatzea / Desplazamiento de barandilla
- █ Barandaren instalazioa / Instalación de barandilla
- ▽ Arrisku-gunea (obrak), señalizazioa / Señalización, zona de riesgo (obras)
- ALTZARIARIK / MOBILIARIO**
- ◆ Eserlekua / Banco
- ◆ Paperontzia / Papelera
- ◆ Lurrazaleko edukiontzia / Contenedor de superficie
- ◆ Lurpeko edukiontzia / Contenedor soterrado
- ◆ Informazio-seinalea / Señal informativa
- ◆ Bizikleten aparkalekua / Aparca-bicicletas
- ZIRKULAZIO ERREGULAZIOA / REGULACION DE TRAFICO**
- Bita / Bolardo
- Zirkulazio-seinalea / Señal de tráfico
- Zirkulazio-semafora / Semáforo de tráfico
- Autobus-geltokiko zutoina / Poste parada bus
- Markesina / Marquesina
- ZERBITZUAK / SERVICIOS**
- Postontzia / Buzón de correos
- Telefono-kabina / Cabina de teléfonos
- Taxi-telefonoa / Teléfono de taxis
- Zonalde urdineko makina / Máquina zona azul
- Garbiketako publikoko kabina / Cabina de lavado público
- Kioskoa / Quiosco
- LOREZAINZTA / JARDINERIA**
- Txorkoa / Alcorque
- Jardinera / Jardinera
- Lorategia / Jardín
- Dekorazio-elementua / Elemento decorativo
- INSTALAZIOAK / INSTALACIONES**
- ★ Kale-argia / Farola
- ★ Konexiodun zutoina / Poste con conexión
- ★ Konexiorik gabeko zutoina / Poste sin conexión
- ★ Instalazio-armairua / Armario de instalaciones
- ★ Iturria / Fuente
- ★ Suteetako ur-hargunea / Boca de incendios
- SANEAMENDUA / SANEAMIENTO**
- ◆ Erregistro-erreja / Reja de registro
- █ Sareta lineala / Rejilla lineal
- █ Sareta linealeko instalaz. / Instalac. de rejilla lineal

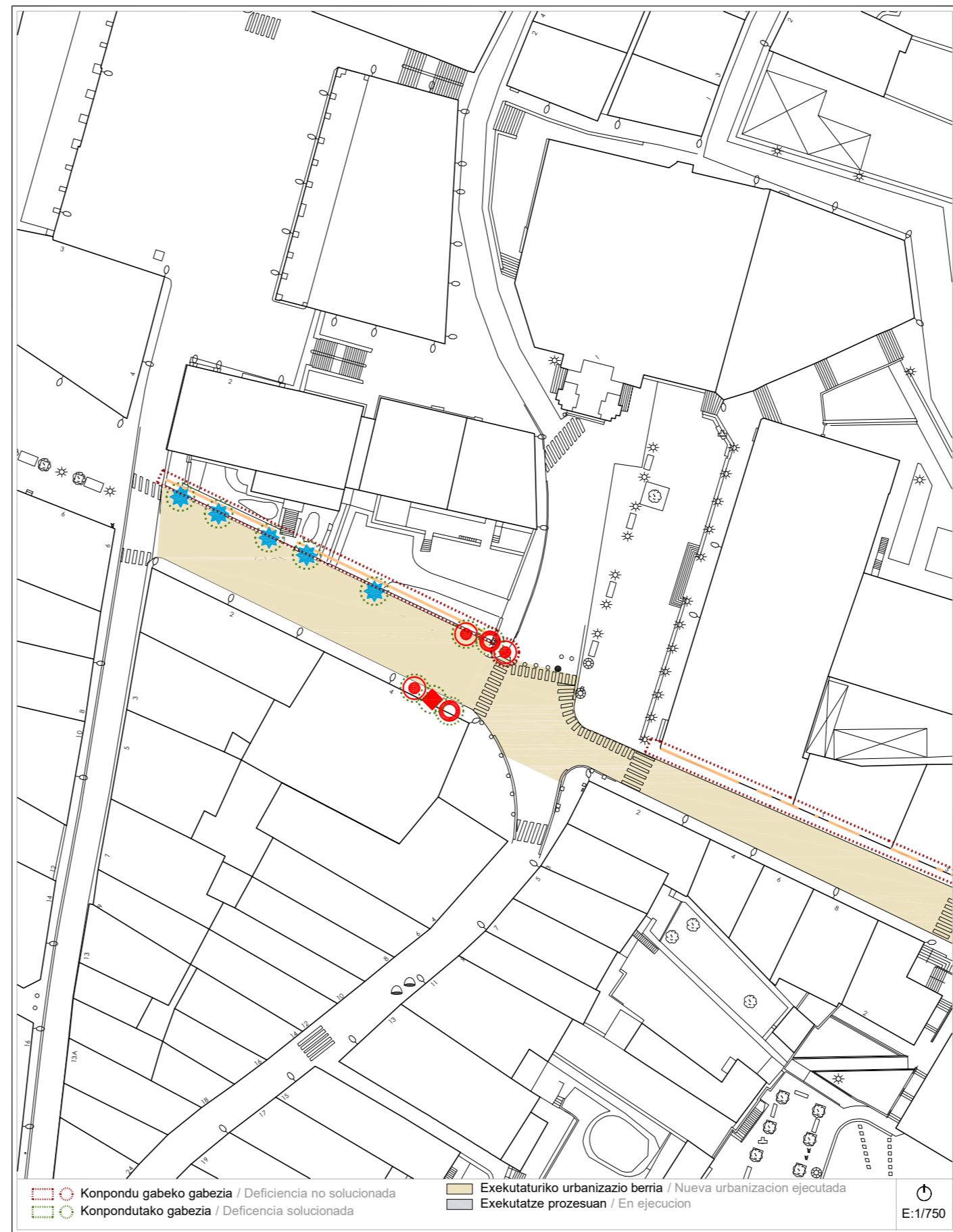
Egungo Azterketa (2021)
Análisis Estado Actual (2021)

2014ko Irisgarritasun Planean oinarritutako azterketa
/ En referencia al Plan de Accesibilidad 2014

A-20a *calles -MIZPILDI eta KOMENIO- kaleak*
plaza -MADELENA- plaza

Bideguneak / Tramos
25-97-100-105-119-161

Bidegurutzeak / Cruces
29-30-32-53



- - - Konpondu gabeko gabezia / Deficiencia no solucionada
- - - Konpondutako gabezia / Deficiencia solucionada
- █ Exekutaturiko urbanizazio berria / Nueva urbanización ejecutada
- █ Exekutatze prozesuan / En ejecución

Proposamena (2021)
Propuesta (2021)

Dokumentazio grafikoa / Documentación gráfica

A-20a *calles -MIZPILDI eta KOMENIO- kaleak*
plaza -MADELENA- plaza

Bideguneak / Tramos
25-97-100-105-119-161

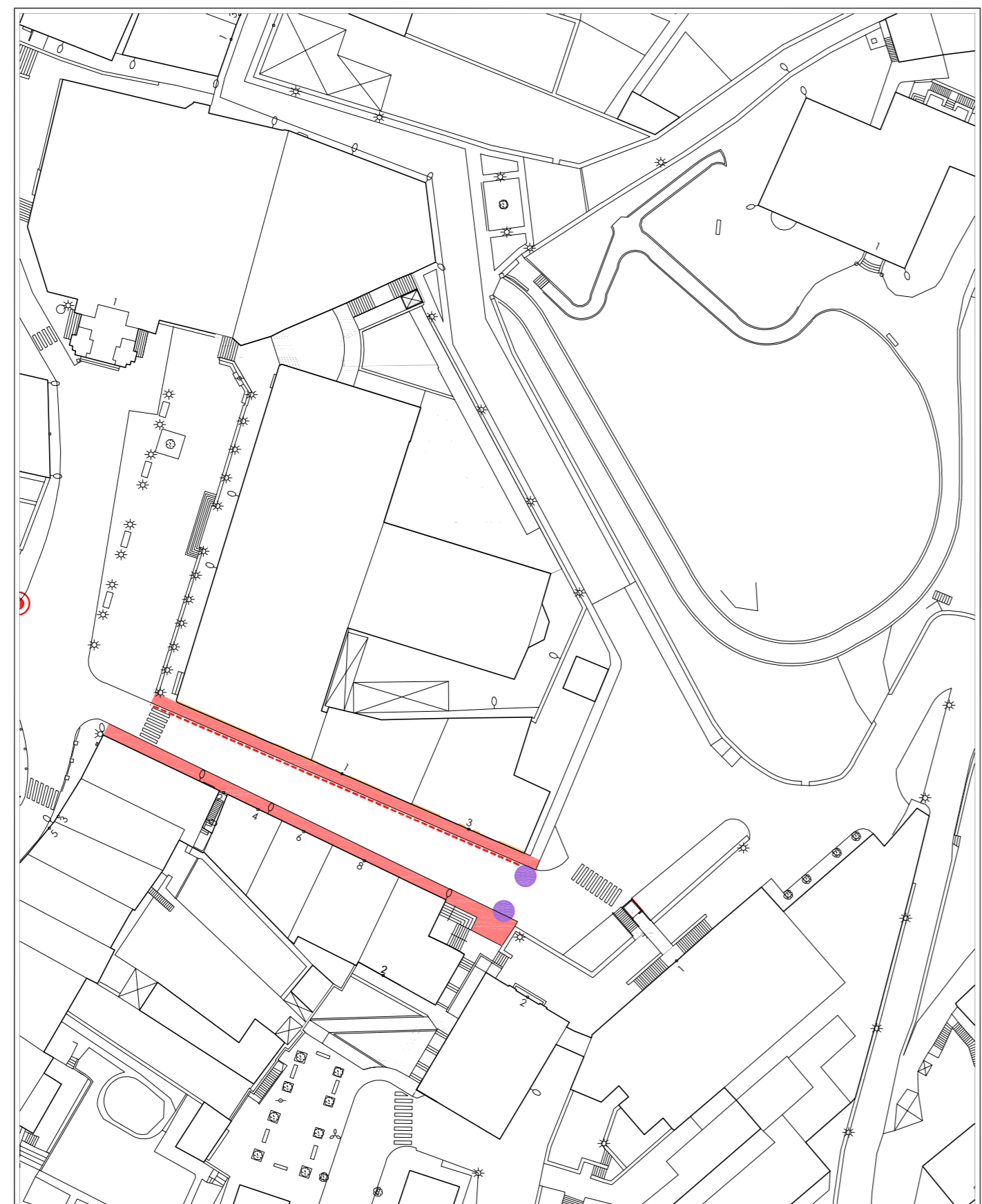
Bidegurutzeak / Cruces
29-30-32-53



- █ Urbanizazio berria / Nueva urbanización
- █ Exekutatze prozesuan / En ejecución

2014ko Irisgarritasun Plana
Plan Accesibilidad del 2014

A-20b *calles -MIZPILDI eta KOMENIO- kaleak plaza -MADALENA- plaza* **Bideguneak / Tramos 25-100-105-119** **Bidegurutzeak / Cruces 29-30-32-53**

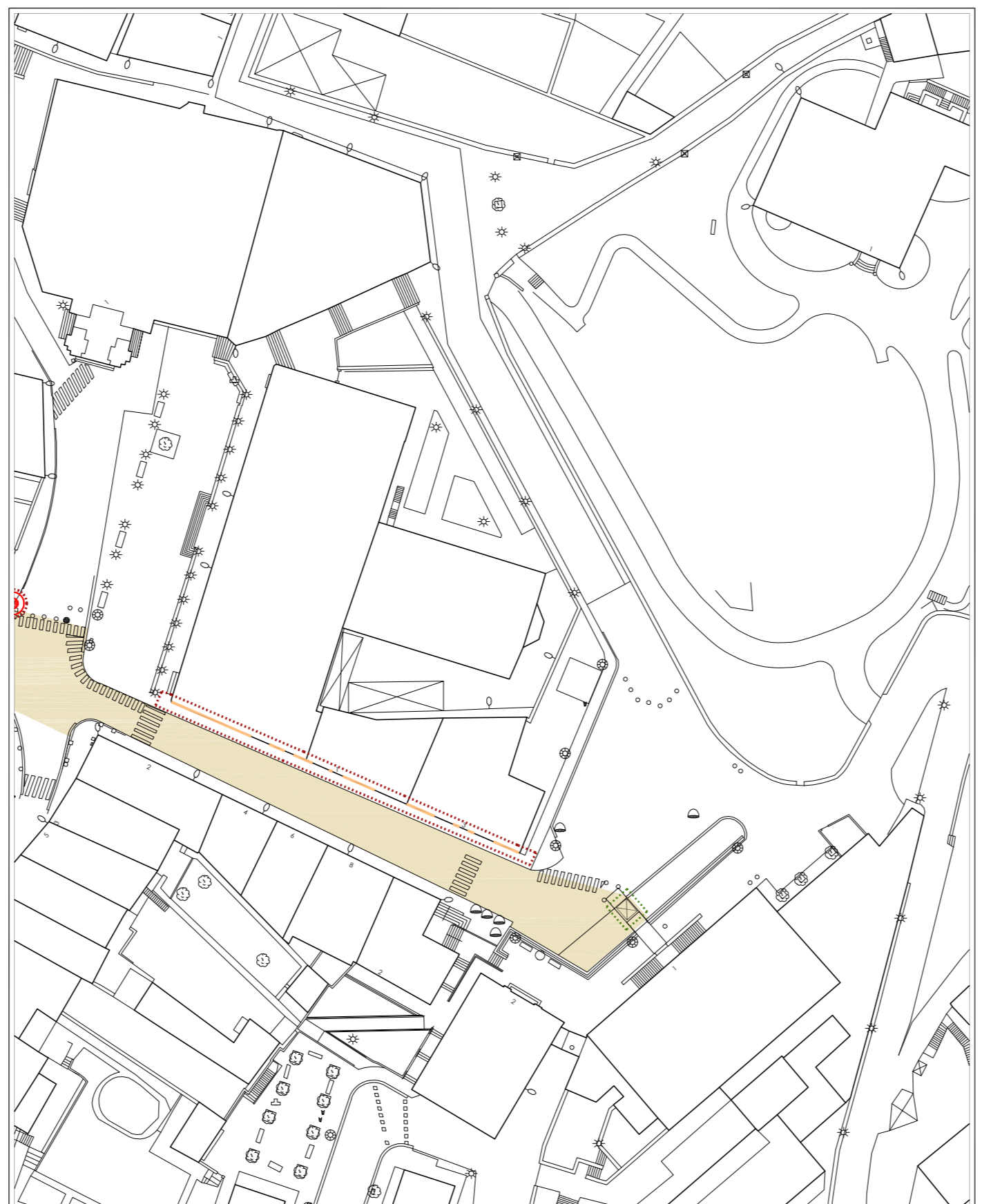


E:1/750

- ESPALIOAK / ACERAS**
 - Zolaketa edo birzolaketa / Pavimentación o repavimentación
 - Espaloiaren eraik. edo berreraikuntza / Construc. o reconstrucción de acera
 - Bideziidorraren eraik. edo zabalkuntza / Construc. o ampliación de senda
 - Espaloiaren zabalkuntza / Ampliación de acera
 - Plataforma bakarraren eraikuntza / Construcción de plataforma única
 - ▼ Ibigailuentzako pasabideen berriak. / Reconstruc. de vado de vehículos
- DESJARRAITASUNAK / DISCONTINUIDADES**
 - Eskaileraren egokitzapena / Adaptación de escalera
 - Arrapalaren egokitzapena / Adaptación de rampa
 - Arrapalaren eraikuntza / Construcción de rampa
 - Eskailera-maila bakarraren ezabaketa / Supresión de escalón aislado
 - Iggailu publikoaren eraikuntza / Construcción de ascensor público
- ONEZKOEN PASABIDEAK / VADOS PEATONALES**
 - Esku-hartzerik gabeko pasabidea / Vado sin intervención
 - Pasabidearen egokitzapena / Adaptación de vado
 - Pasabidearen berreraikuntza / Reconstrucción de vado
 - Pasabidearen eraikuntza / Construcción de vado
 - Pasabid. eraik. eta onezkoen bidea / Constr. de vado y paso peatonal
 - Lurgaineko gaitzada / Calzada elevada
- ONEZKOEN SEMAFOROAK / SEMAFOROS PEATONALES**
 - Esku-hartzerik gabeko semaforoa / Semaforo sin intervención
 - Lekuadatu beharreko semaforoa / Desplazamiento de semáforo
 - Semaforoaren sonorizazioa / Sonorización de semáforo
 - Semaf. sonorizazio eta lekualdaketa / Sonoriz. y despl. de semáforo
- EUSKARRI LAGUNTZAILEAK ETA SEGURTASUNA / APOYO Y SEGURIDAD**
 - Eskubandaren instalazioa / Instalación de pasamanos
 - Barandaren lekualdatzea / Desplazamiento de barandilla
 - Barandaren instalazioa / Instalación de barandilla
 - ▼ Arrisku-gunea (obrak), señalizazioa / Señalización, zona de riesgo (obras)
- ALTZARIAK / MOBILIARIO**
 - ◆ Eserlekua / Banco
 - ◆ Paperontzia / Papelera
 - ◆ Lurrazaleko edukiontzia / Contenedor de superficie
 - ◆ Lurpeko edukiontzia / Contenedor soterrado
 - ◆ Informazio-seinalea / Señal informativa
 - ◆ Bizikleten aparkalekua / Aparca-bicicletas
- ZIRKULAZIO ERREGULAZIOA / REGULACION DE TRAFICO**
 - Bita / Bolardo
 - Zirkulazio-seinalea / Señal de tráfico
 - Zirkulazio-semaforoa / Semaforo de tráfico
 - Autobus-geltokiko zutoina / Poste parada bus
 - Markesina / Marquesina
- ZERBITZUAK / SERVICIOS**
 - Postontzia / Buzón de correos
 - Telefono-kabina / Cabina de teléfonos
 - Taxi-telefonoa / Teléfono de taxis
 - Zonalde urdineko makina / Máquina zona azul
 - Garbiketa publikoko kabina / Cabina de lavado público
 - Kioskoa / Quiosco
- LOREZAINZA / JARDINERIA**
 - Txorkoa / Alcorque
 - Jardinera / Jardinera
 - Lorategia / Jardín
 - Dekorazio-elementua / Elemento decorativo
- INSTALAZIOAK / INSTALACIONES**
 - ★ Kale-argia / Farola
 - ★ Konexiodun zutoina / Poste con conexión
 - ★ Konexiorik gabeko zutoina / Poste sin conexión
 - ★ Instalazio-armairua / Armario de instalaciones
 - ★ Iturria / Fuente
 - ★ Suteetako ur-hargunea / Boca de incendios
- SANEAMENDUA / SANEAMIENTO**
 - Erregistro-erreja / Reja de registro
 - Sareta lineala / Rejilla lineal
 - Sareta linealeko instalaz. / Instalac. de rejilla lineal

Egungo Azterketa (2021)
Análisis Estado Actual (2021) 2014ko Irisgarritasun Planean oinarritutako azterketa / En referencia al Plan de Accesibilidad 2014

A-20b *calles -MIZPILDI eta KOMENIO- kaleak plaza -MADALENA- plaza* **Bideguneak / Tramos 25-100-105-119** **Bidegurutzeak / Cruces 29-30-32-53**

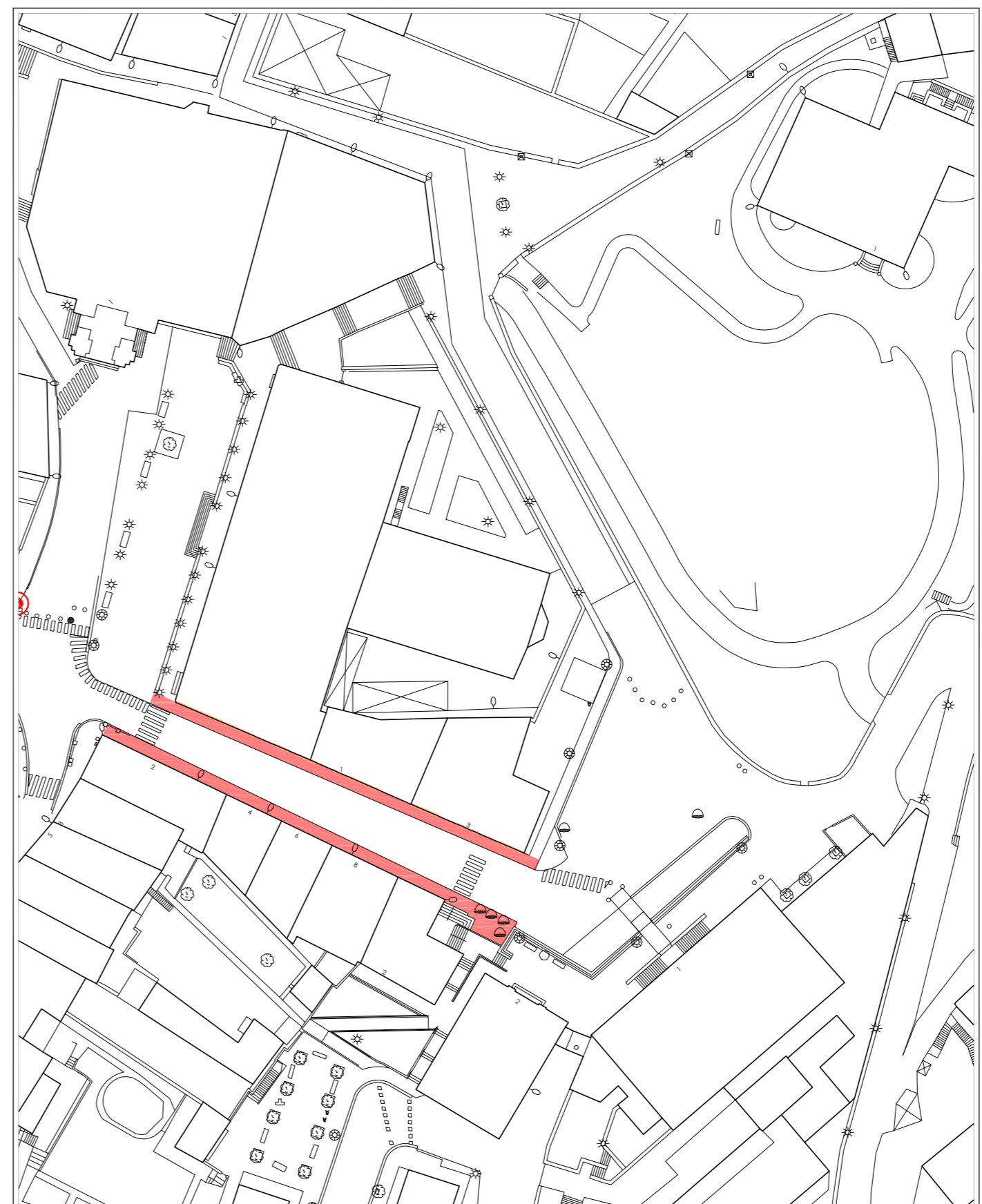


E:1/750

- Konpondu gabeko gabezia / Deficiencia no solucionada
- Konpondutako gabezia / Deficiencia solucionada
- Exekutatutako urbanizazio berria / Nueva urbanización ejecutada
- Exekutatze prozesuan / En ejecución

Proposamena (2021)
Propuesta (2021) Dokumentazio grafikoa / Documentación gráfica

A-20b *calles -MIZPILDI eta KOMENIO- kaleak plaza -MADALENA- plaza* **Bideguneak / Tramos 25-100-105-119** **Bidegurutzeak / Cruces 29-30-32-53**



E:1/750

- Urbanizazio berria / Nueva urbanización
- Exekutatze prozesuan / En ejecución

Proposamena (2021)
Propuesta (2021) Deskribapena eta aurrekontua / Descripción y presupuesto

A-20 a/b *calles -MIZPILDI eta KOMENIO- kaleak plaza -MADALENA- plaza* **Bideguneak / Tramos 25-100-105-119** **Bidegurutzeak / Cruces 29-30-32-53**

Deskribapena eta proposamena / Descripción y propuesta:

Incluye las calles del Casco Histórico Komenio, Mizpildi y Juan Irazabal y la plaza Madalena. Las deficiencias que recogía el Plan de 2014 se han subsanado en su mayoría mediante diferentes obras e intervenciones. Las calles Komenio y Mizpildi tienen una pendiente mayor de la permitida en la normativa de accesibilidad por lo que difícilmente se pueden proponer soluciones definitivas. Se prevé que el ascensor propuesto en la *Ficha A-21* que unirá la Plaza San Martín Agirre con la Plaza de San Pedro de Ariznoa se ejecute en un periodo no muy prolongado. Por eso en la presente Ficha se propone una solución para la calle Mizpildi (Tramo 119) manteniendo la traza de la calle Komenio (Tramo 100) que resolverá la accesibilidad entre las plazas de San Martín Agirre y San Pedro Ariznoa mientras se ejecute dicha obra. Desde que se redactó la última modificación del Plan de 2014 se han ejecutado varias intervenciones de mejora de accesibilidad. Entre las mismas se encuentran la instalación del ascensor público que da acceso a la Residencia de Mizpiralea y a la calle Zabalotegi, Tramo 10, la repavimentación del vial de la calle Komenio y la repavimentación en la zona de rodadura de la calle Mizpildi en el Tramo 119 y los Cruces 29 y 32 mediante asfalto impreso. Con esta última repavimentación se ha elevado la cota del vial con lo que se consigue que tanto acera como vial estén al mismo nivel en el lado de los impares. Con esta estrategia se ha ensanchado la acera de la calle Mizpildi invadiendo la calzada y protegiéndola mediante bolardos. Además de las intervenciones citadas, también se han eliminado los contenedores soterrados sustituyéndolos por unos sobre rasante, y se ha repavimentado la acera del lado de los impares de la calle Komenio.

- Se suprime:**
- Repavimentación del lado de los impares del Tramo 100.
 - Ensanchamiento de acera y repavimentación lado de los impares.
 - Desplazamiento de farolas y señales de tráfico en el Tramo 100 exceptuando uno.
 - Instalación de ascensor público y reurbanización del entorno.
 - Construcción de vado y paso peatonal
 - Supresión de contenedores soterrados y repavimentación de acera.
- Se mantiene:**
- 1.- Se mantiene el pasamanos del lado izquierdo subiendo del tramo 100 que irá fijado al suelo de la acera pero junto a los cierres de los jardines, no en el borde de la acera. También el pasamanos del lado de los impares del tramo 119 situado en el borde de la acera excepto en las entradas a garajes
 - 2.- Desplazamiento de señal de tráfico en Cruce 29.

Proposamenaren aurrekontua / Presupuesto de propuesta:

Tramo/Cruce	Intervención	Uds	Subtotal
TR-100 / TR-119	Instalación de pasamanos.	127 m	15.230,44 €
TR-119	Ensanchamiento de acera y repavimentación lado de los impares.	132,40 m ²	20.250,08 €
TR-119	Repavimentación lado de los pares.	123,50 m ²	12.630,20 €
TR-9	Desplazamiento de señal de tráfico.	1 ud	119,90 €
Presupuesto de Ejecución Material			48.230,62 €

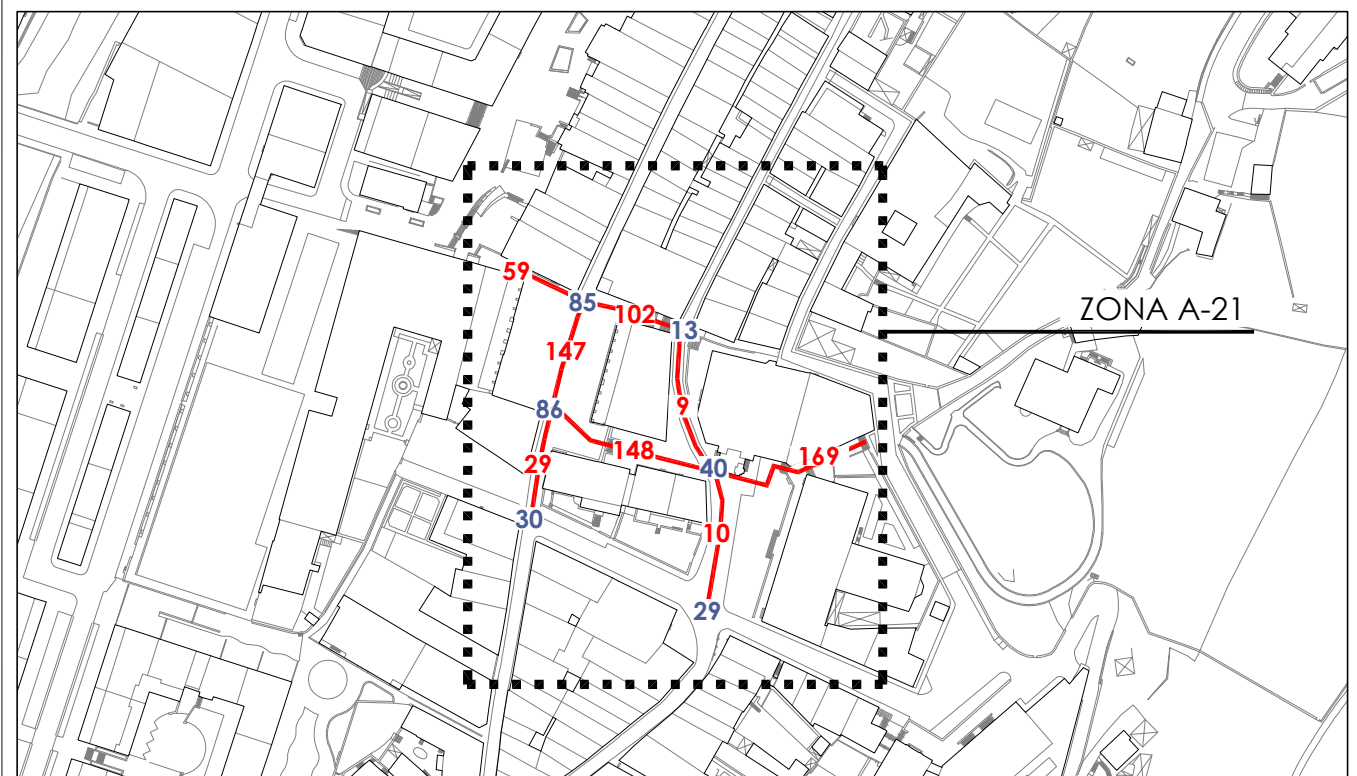
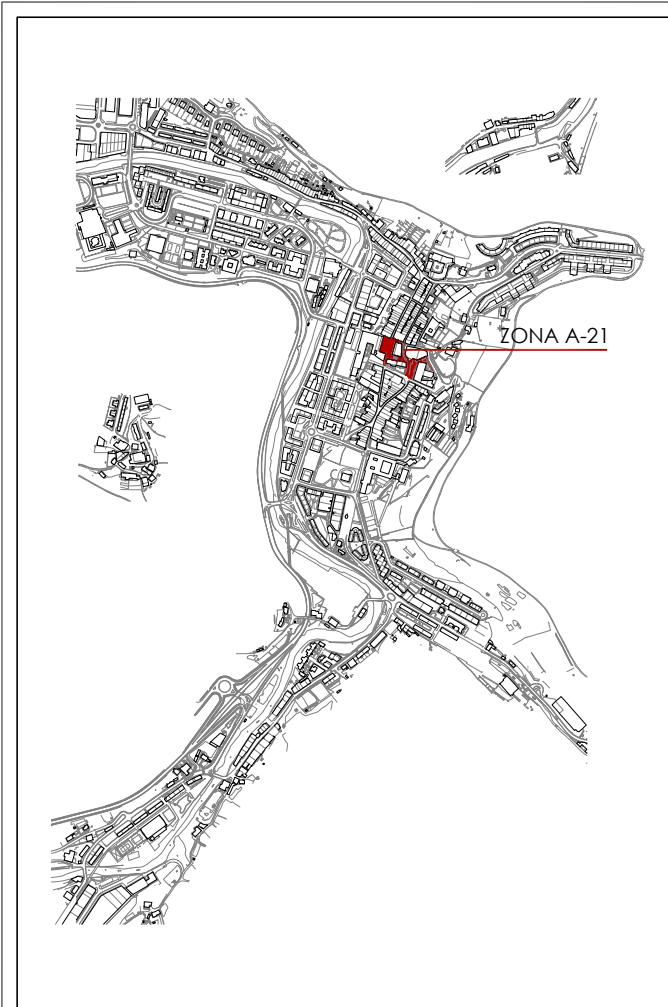
Informazioa
Información

A-21

Plazas - **SAN MARTIN AGIRRE,**
SAN PEDRO ARIZNOA - Plazak

Bideguneak / Tramos
9-10-29-59-102-147-148-169

Bidegurutzak / Cruces
13-29-30-40-85-86



Informazioa
Información

A-21

Plazas - **SAN MARTIN AGIRRE,**
SAN PEDRO ARIZNOA - Plazak

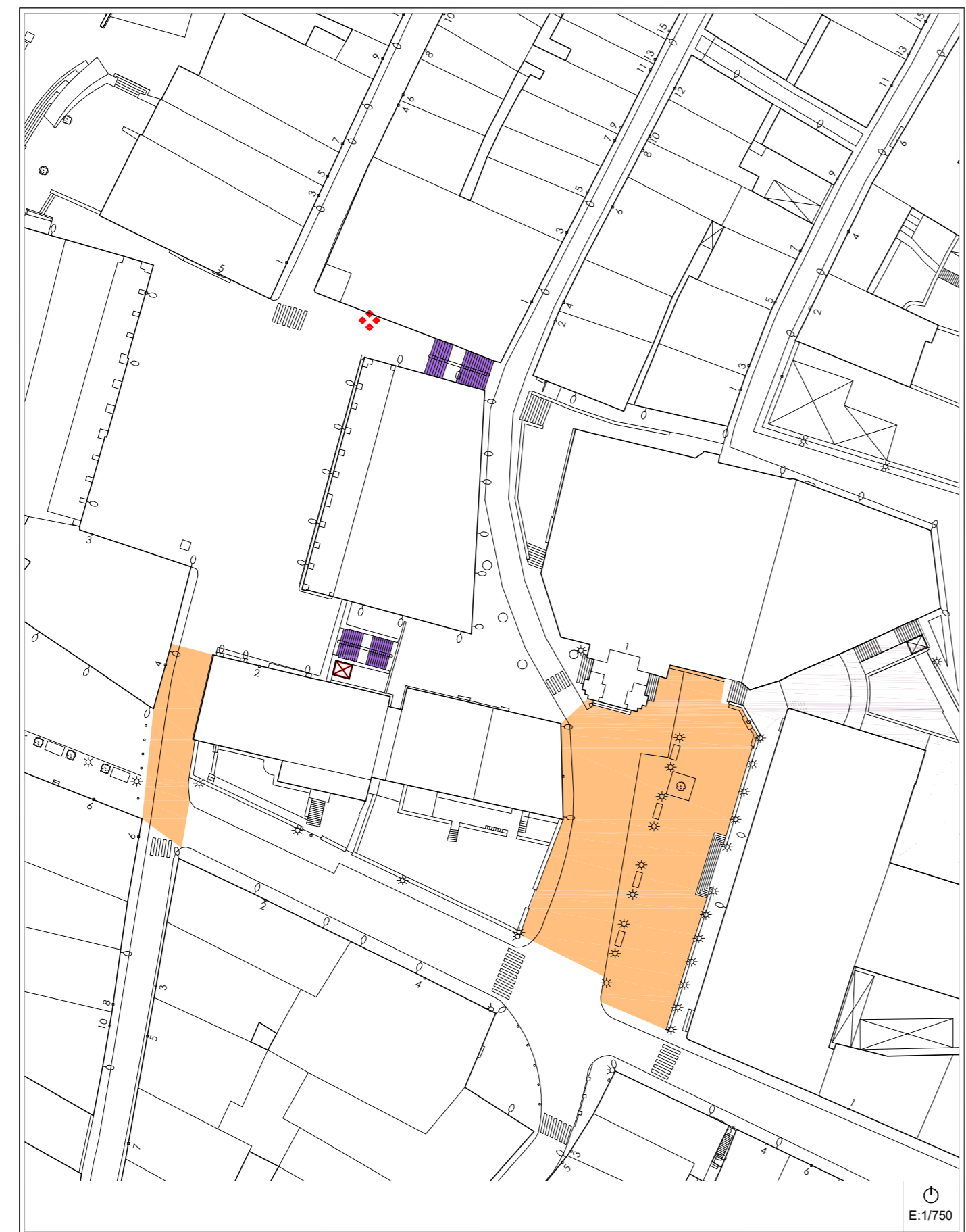
Bideguneak / Tramos
9-10-29-59-102-147-148-169

Bidegurutzak / Cruces
13-29-30-40-85-86



2014ko Irisgarritasun Plana
Plan Accesibilidad del 2014

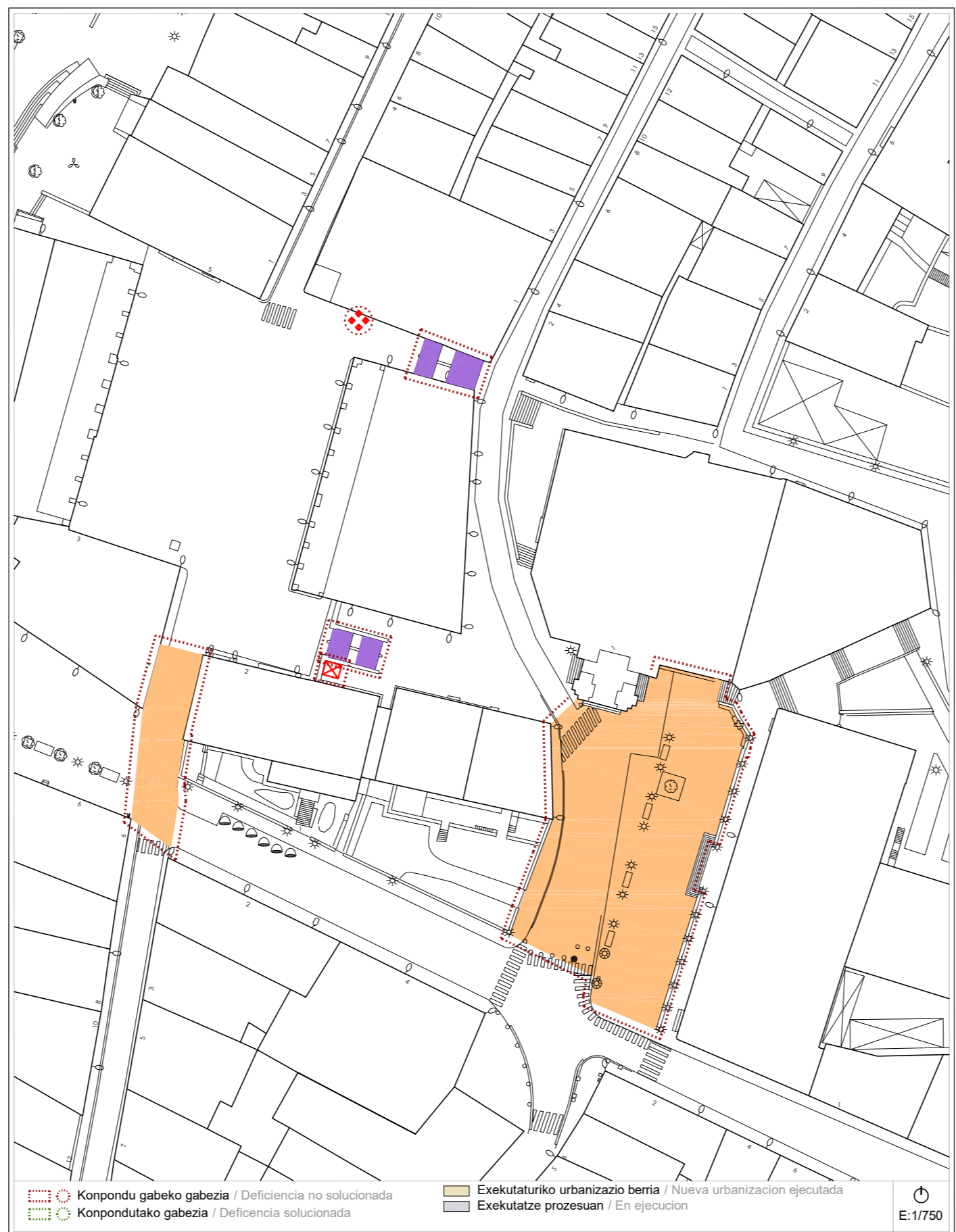
A-21 Plazas - **SAN MARTIN AGIRRE, SAN PEDRO ARIZNOA** - Plazak
Bideguneak / Tramos 9-10-29-59-102-147-148-169
Bidegurutzeak / Cruces 13-29-30-40-85-86



- ESPALIOIAK / ACERAS**
 - Zolaketa edo birzolaketa / Pavimentación o repavimentación
 - Espalioaren eraik. edo berreraikuntza / Construc. o reconstrucción de acera
 - Bideziidoraren eraik. edo zabalkuntza / Construc. o ampliación de senda
 - Espalioaren zabalkuntza / Ampliación de acera
 - Plataforma bakarraren eraikuntza / Construcción de plataforma única
 - ▼ Ibilgailuentzako pasabideen berreraik. / Reconstruc. de vado de vehículos
- DESJARRAITASUNAK / DISCONTINUIDADES**
 - Eskaliteraren egokitzapena / Adaptación de escalera
 - Arrapalaren egokitzapena / Adaptación de rampa
 - Arrapalaren eraikuntza / Construcción de rampa
 - Eskaliera-maila bakarraren ezabaketa / Supresión de escalón aislado
 - Iggogailu publikoaren eraikuntza / Construcción de ascensor público
- ONEZKOEN PASABIDEAK / VADOS PEATONALES**
 - Esku-hartzerik gabeko pasabidea / Vado sin intervención
 - Pasabidearen egokitzapena / Adaptación de vado
 - Pasabidearen berreraikuntza / Reconstrucción de vado
 - Pasabidearen eraikuntza / Construcción de vado
 - Pasabid. eraik. eta oinezkoen bidea / Constr. de vado y paso peatonal
 - Lurgaineko gaitzada / Calzada elevada
- ONEZKOEN SEMAFOROAK / SEMAFOROS PEATONALES**
 - Esku-hartzerik gabeko semaforoa / Semaforo sin intervención
 - Lekualdatu beharreko semaforoa / Desplazamiento de semaforo
 - Semaforoaren sonorizazioa / Sonorización de semaforo
 - Semaf. sonorizazio eta lekualdaketa / Sonoriz. y despl. de semaforo
- EUSKARRI LAGUNTZAILEAK ETA SEGURTASUNA / APOYO Y SEGURIDAD**
 - Eskubandaren instalazioa / Instalación de pasamanos
 - Barandaren lekualdatzea / Desplazamiento de barandilla
 - Barandaren instalazioa / Instalación de barandilla
 - ▼ Arrisku-gunea (obrak), señalizazioa / Señalización, zona de riesgo (obras)
- ALTZARIAK / MOBILIARIO**
 - ◆ Eserlekua / Banco
 - ◆ Paperontzia / Papelera
 - ◆ Lurrzaleko edukiontzia / Contenedor de superficie
 - ◆ Lurpeko edukiontzia / Contenedor soterrado
 - ◆ Informazio-seinalea / Señal informativa
 - ◆ Bizikleten aparkalekua / Aparca-bicicletas
- ZIRKULAZIO ERREGULAZIOA / REGULACION DE TRAFICO**
 - Bita / Bolardo
 - Zirkulazio-seinalea / Señal de tráfico
 - Zirkulazio-semaforoa / Semaforo de tráfico
 - Autobus-geltokiko zutoina / Poste parada bus
 - Markesina / Marquesina
- ZERBITZUAK / SERVICIOS**
 - Postontzia / Buzón de correos
 - Telefono-kabina / Cabina de teléfonos
 - Taxi-telefonoa / Teléfono de taxis
 - Zonalde urdineko makina / Máquina zona azul
 - Garbiketa publikoko kabina / Cabina de lavado público
 - Kioskoa / Quiosco
- LOREZAINZA / JARDINERIA**
 - Txorkoa / Alcorque
 - Jardinera / Jardinera
 - Lorategia / Jardín
 - Dekorazio-elementua / Elemento decorativo
- INSTALAZIOAK / INSTALACIONES**
 - ★ Kale-argia / Farola
 - ★ Konexiodun zutoina / Poste con conexión
 - ★ Konexiorik gabeko zutoina / Poste sin conexión
 - ★ Instalazio-armairua / Armario de instalaciones
 - ★ Iturria / Fuente
 - ★ Suteetako ur-hargunea / Boca de incendios
- SANEAMENDUA / SANEAMIENTO**
 - ◆ Erregistro-erreja / Reja de registro
 - Sareta lineala / Rejilla lineal
 - Sareta linealeko instalaz. / Instalac. de rejilla lineal

Egungo Azterketa (2021)
Análisis Estado Actual (2021) 2014ko Irisgarritasun Planean oinarritutako azterketa / En referencia al Plan de Accesibilidad 2014

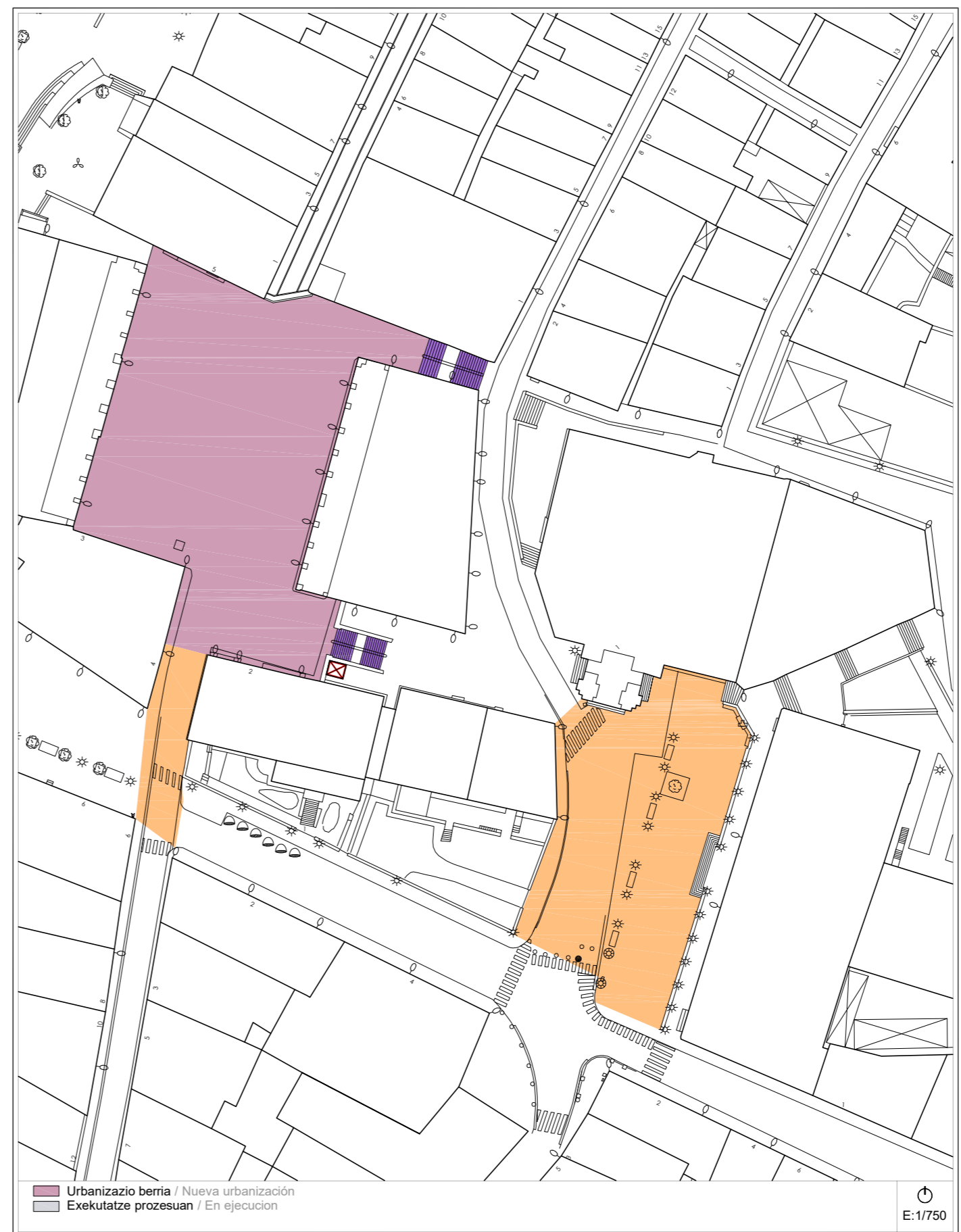
A-21 Plazas - **SAN MARTIN AGIRRE, SAN PEDRO ARIZNOA** - Plazak
Bideguneak / Tramos 9-10-29-59-102-147-148-169
Bidegurutzeak / Cruces 13-29-30-40-85-86



- ◆ Konpondu gabeko gabezia / Deficiencia no solucionada
- ◆ Konpondutako gabezia / Deficiencia solucionada
- Exekutaturiko urbanizazio berria / Nueva urbanización ejecutada
- Exekutatze prozesuan / En ejecución

Proposamena (2021)
Propuesta (2021) Dokumentazio grafikoa / Documentación gráfica

A-21 Plazas - **SAN MARTIN AGIRRE, SAN PEDRO ARIZNOA** - Plazak
Bideguneak / Tramos 9-10-29-59-102-147-148-169
Bidegurutzeak / Cruces 13-29-30-40-85-86



- Urbanizazio berria / Nueva urbanización
- Exekutatze prozesuan / En ejecución

Proposamena (2021)
Propuesta (2021) Deskribapena eta aurrekontua / Descripción y presupuesto

A-21 Plazas - **SAN MARTIN AGIRRE, SAN PEDRO ARIZNOA** - Plazak
Bideguneak / Tramos 9-10-29-59-102-147-148-169
Bidegurutzeak / Cruces 13-29-30-40-85-86

Deskribapena eta proposamena / Descripción y propuesta:

Incluye las plazas del Casco Histórico San Martín Agirre y San Pedro Ariznoa. También el primer tramo de la calle Bidekurutzeta entre los Cruces 86 y 30. El tratamiento previsto en este Tramo 29 es el de plataforma única. También se prevé la solución de plataforma única en toda la plaza San Pedro Ariznoa manteniendo únicamente la elevación de la entrada a la Iglesia San Pedro y la peana en la que se apoya el Palacio de justicia.

Se propone también la instalación de un único ascensor público para unir la Plaza San Martín Agirre con la de San Pedro de Ariznoa y que se insinúa gráficamente en el plano de propuesta. Por lo tanto, el otro ascensor propuesto en el PA2014 se suprime.

Por último, se propone la reurbanización integral de la Plaza San Martín Agirre con un coste estimado que se agrega en el siguiente presupuesto.

Se suprime:

- La propuesta de instalación de ascensor público entre los edificios de la Iglesia de San Pedro y el Palacio de Justicia para acceder hasta el paseo Juan Irazabal desde la Plaza San Pedro de Ariznoa.
- La sustitución de la rejilla en el Tramo 102, ya que queda resuelta mediante la intervención de propuesta número 5.

Se mantiene:

- 1.- Se mantiene la adaptación de las dos escaleras en los Tramos 102 y 148.
- 2.- Reurbanización con plataforma única en calle Bidekurutzeta, Tramo 29.
- 3.- Reurbanización con plataforma única en plaza San Pedro Ariznoa, Tramo 10.
- 4.- Instalación de ascensor público, conexión de plaza San Martín Agirre con calle San Pedro, en el Tramo 148.

Se propone:

- 5.- Reurbanización integral con plataforma única de la Plaza San Martín Agirre, Tramo 147.

Proposamenaren aurrekontua / Presupuesto de propuesta:

Tramo/Cruce	Intervención	Uds	Subtotal
TR-102 / TR-148	Adaptación de escalera.	61 m ²	1.438,62 €
TR-29	Reurbanización con plataforma única.	276,90 m ²	40.369,80 €
TR-10	Reurbanización con plataforma única.	1.275,90 m ²	164.519,84 €
TR-148	Instalación de ascensor público.	1 ud	36.104,96 €
TR-147	Reurbanización integral de la Plaza con plataforma única.	1.755,00 m ²	1.500.000,00 €
Presupuesto de Ejecución Material			1.742.433,23€

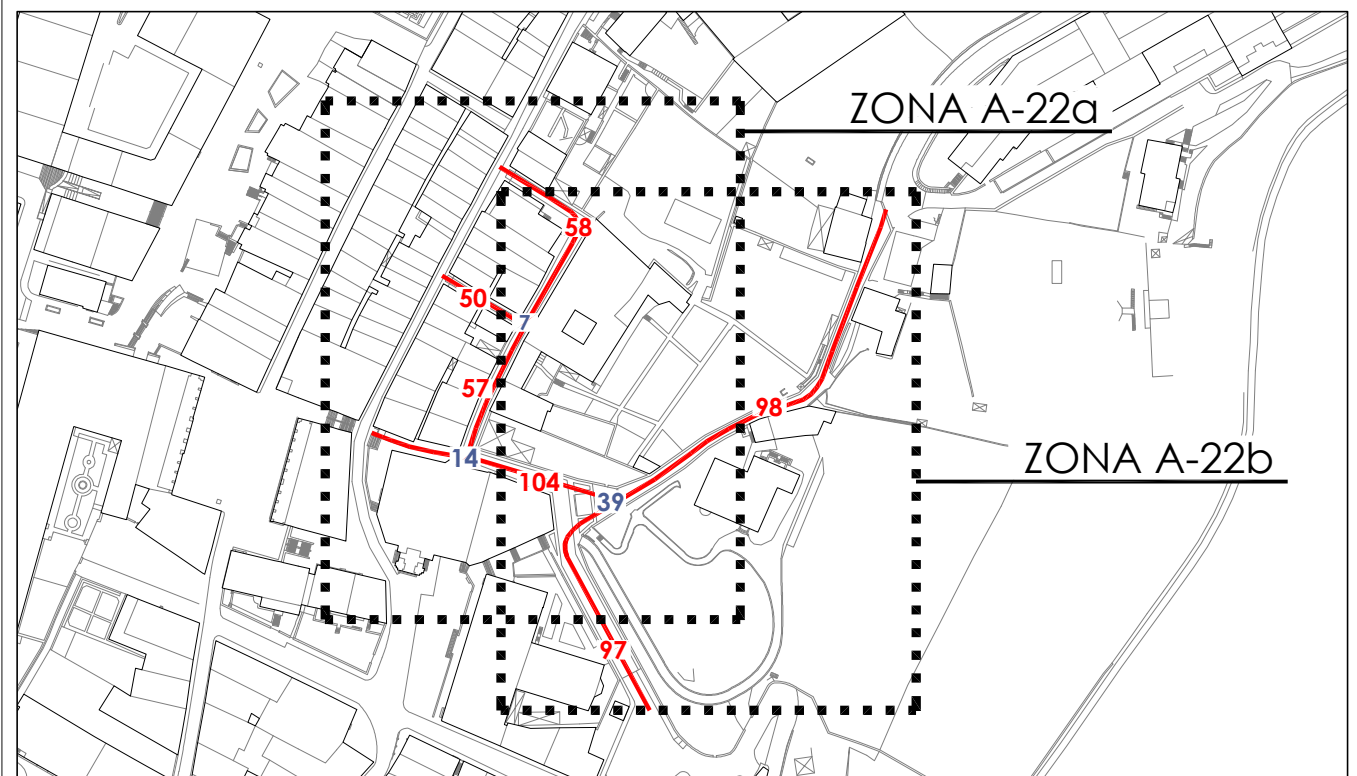
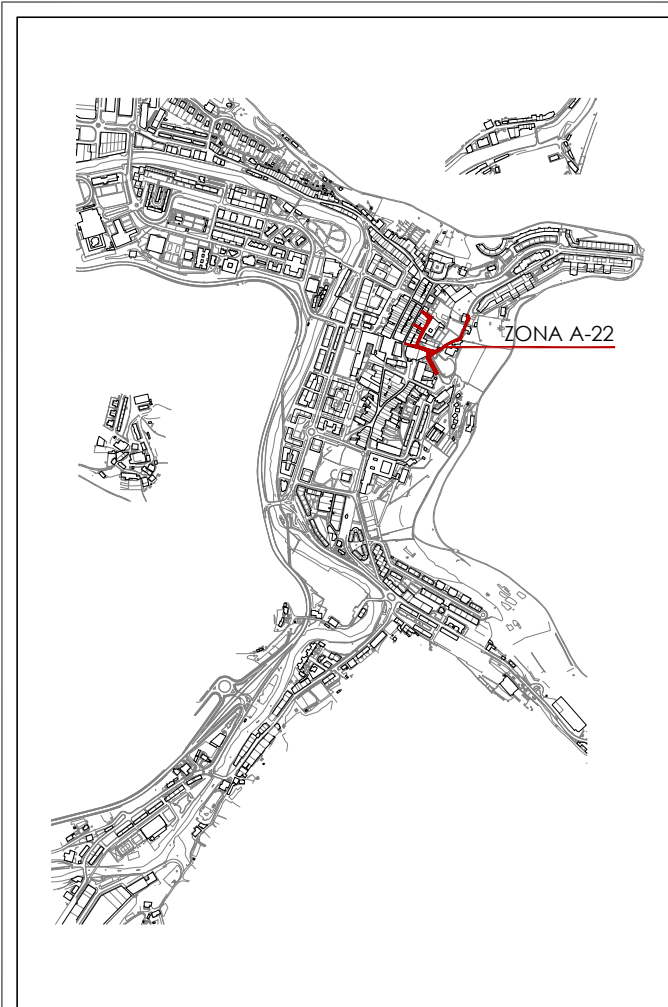
Informazioa
Información

A-22 a/b

calles -Goenkale, Laudantz, Erromagalartza,
J.Irazabal eta K.Eleizalde- kaleak

Bideguneak / Tramos
50-57-58-97-98-104

Bidegurutzeak / Cruces
7-14-39



Informazioa
Información

A-22 a/b

calles -GOENKALE, LAUDANTZ, ERROMAGALARTZA,
J.IRAZABAL eta K.ELEIZALDE- kaleak

Bideguneak / Tramos
50-57-58-97-98-104

Bidegurutzeak
/ Cruces 7-14-39



2014ko Irisgarritasun Plana
Plan Accesibilidad del 2014

A-22a

calles -Goenkale, Laudantz, Erromagalartza,
J.Irazabal eta K.Eleizalde- kaleak

Bideguneak / Tramos
50-57-58-97-98-104

Bidegurutzeak
/ Cruces 7-14-39



- ESPALOIAK / ACERAS**
- Zolaketa edo birzolaketa / Pavimentación o repavimentación
 - Espaloiaren eraik. edo berreraikuntza / Construc. o reconstrucción de acera
 - Bidezidorraren eraik. edo zabalkuntza / Construc. o ampliación de senda
 - Espaloiaren zabalkuntza / Ampliación de acera
 - Plataforma bakarraren eraikuntza / Construcción de plataforma única
 - Ibigailuentzako pasabideen berreraik. / Reconstruc. de vado de vehículos
- DESJARRAITASUNAK / DISCONTINUIDADES**
- Eskaileraren egokitzapena / Adaptación de escalera
 - Arrapalaren egokitzapena / Adaptación de rampa
 - Arrapalaren eraikuntza / Construcción de rampa
 - Eskailera-maila bakarraren ezabaketa / Supresión de escalón aislado
 - Igogailu publikoaren eraikuntza / Construcción de ascensor público
- OINEZKOEN PASABIDEAK / VADOS PEATONALES**
- Esku-hartzerik gabeko pasabidea / Vado sin intervención
 - Pasabidearen egokitzapena / Adaptación de vado
 - Pasabidearen berreraikuntza / Reconstrucción de vado
 - Pasabidearen eraikuntza / Construcción de vado
 - Pasabid. eraik. eta oinezkoen bidea / Constr. de vado y paso peatonal
 - Lurgaineko galtzada / Calzada elevada
- OINEZKOEN SEMAFOROAK / SEMAFOROS PEATONALES**
- Esku-hartzerik gabeko semaforoa / Semáforo sin intervención
 - Lekualdatu beharreko semaforoa / Desplazamiento de semáforo
 - Semaforoarean sonorizazioa / Sonorización de semáforo
 - Semaf. sonorizazio eta lekualdaketa / Sonoriz. y despl. de semáforo
- EUSKARRI LAGUNTZAILEAK ETA SEGURTASUNA**
/ APOYO Y SEGURIDAD
- Eskubandaren instalazioa / Instalación de pasamanos
 - Barandaren lekualdatzea / Desplazamiento de barandilla
 - Barandaren instalazioa / Instalación de barandilla
 - Arrisku-gunea (obrak), señalizazioa / Señalización, zona de riesgo (obras)
- ALTZARIAK / MOBILIARIO**
- Eserlekua / Banco
 - Paperontzia / Papelera
 - Lurrazaleko edukiontzia / Contenedor de superficie
 - Lurpeko edukiontzia / Contenedor soterrado
 - Informazio-seinalea / Señal informativa
 - Bizikleten aparkalekua / Aparca-bicicletas
- ZIRKULAZIO ERREGULAZIOA / REGULACION DE TRAFICO**
- Bitia / Bolardo
 - Zirkulazio-seinalea / Señal de tráfico
 - Zirkulazio-semaforoa / Semáforo de tráfico
 - Autobus-geltokiko zutoina / Poste parada bus
 - Markesina / Marquesina
- ZERBITZUAK / SERVICIOS**
- Postontzia / Buzón de correos
 - Telefono-kabina / Cabina de teléfonos
 - Taxi-telefonoa / Teléfono de taxis
 - Zonalde urdineko makina / Máquina zona azul
 - Garbiketa publikoko kabina / Cabina de lavado público
 - Kioskoa / Quiosco
- LOREZAINITZA / JARDINERIA**
- Txorkoa / Alcorque
 - Jardinera / Jardinera
 - Lorategia / Jardín
 - Dekorazio-elementua / Elemento decorativo
- INSTALAZIOAK / INSTALACIONES**
- Kale-argia / Farola
 - Konexiodun zutoina / Poste con conexión
 - Konexiorik gabeko zutoina / Poste sin conexión
 - Instalazio-armairua / Armario de instalaciones
 - Iturria / Fuente
 - Suteetako ur-hargunea / Boca de incendios
- SANEAMENDUA / SANEAMIENTO**
- Erregistro-erreja / Reja de registro
 - Sareta lineala / Rejilla lineal
 - Sareta linealeko instalaz. / Instalac. de rejilla lineal

Egungo Azterketa (2021)
Análisis Estado Actual (2021)

2014ko Irisgarritasun Planean oinarritutako azterketa
/ En referencia al Plan de Accesibilidad 2014

A-22a

calles -Goenkale, Laudantz, Erromagalartza,
J.Irazabal eta K.Eleizalde- kaleak

Bideguneak / Tramos
50-57-58-97-98-104

Bidegurutzeak
/ Cruces 7-14-39



Proposamena (2021)
Propuesta (2021)

Dokumentazio grafikoa / Documentación gráfica

A-22a

calles -Goenkale, Laudantz, Erromagalartza,
J.Irazabal eta K.Eleizalde- kaleak

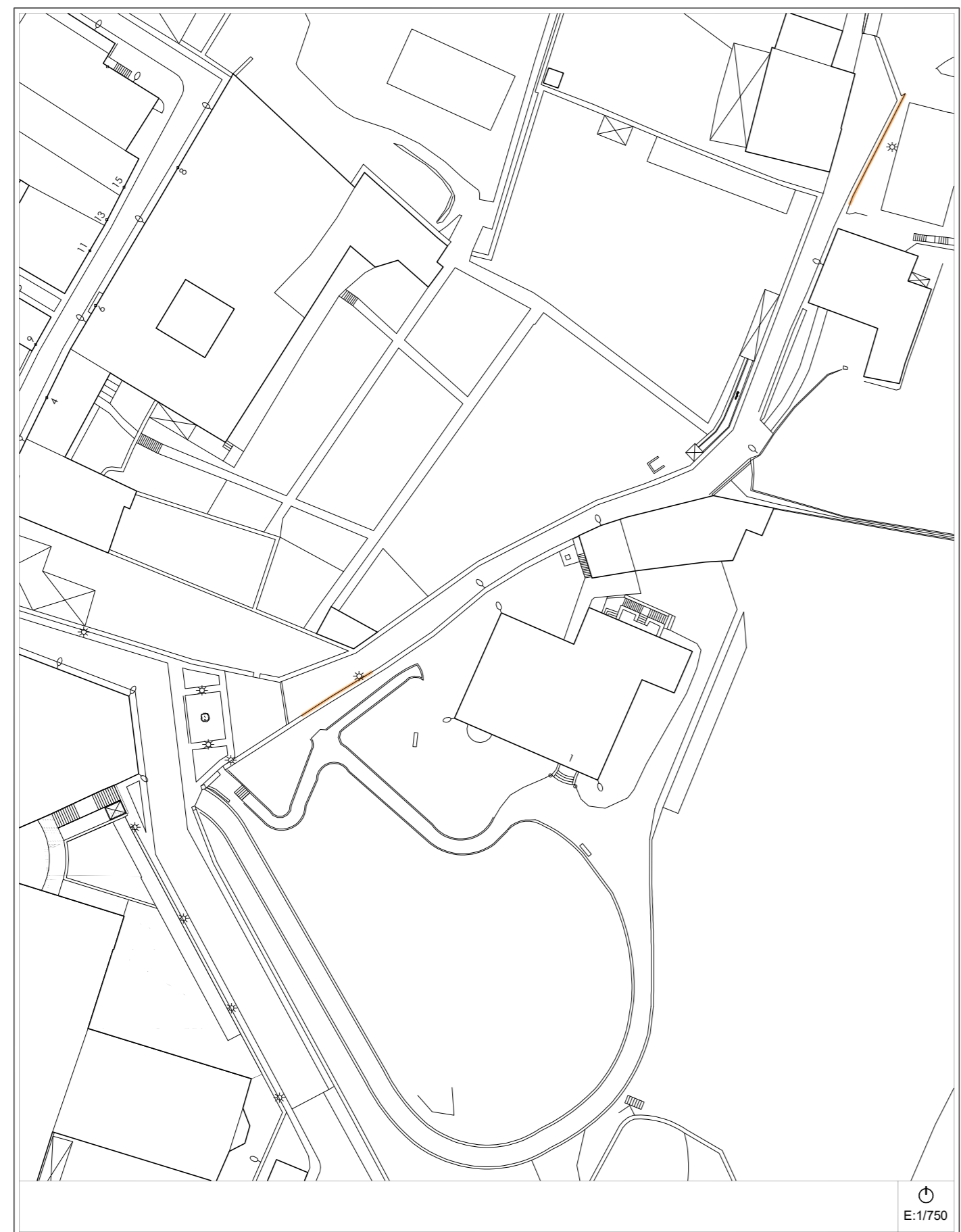
Bideguneak / Tramos
50-57-58-97-98-104

Bidegurutzeak
/ Cruces 7-14-39



2014ko Irisgarritasun Plana
Plan Accesibilidad del 2014

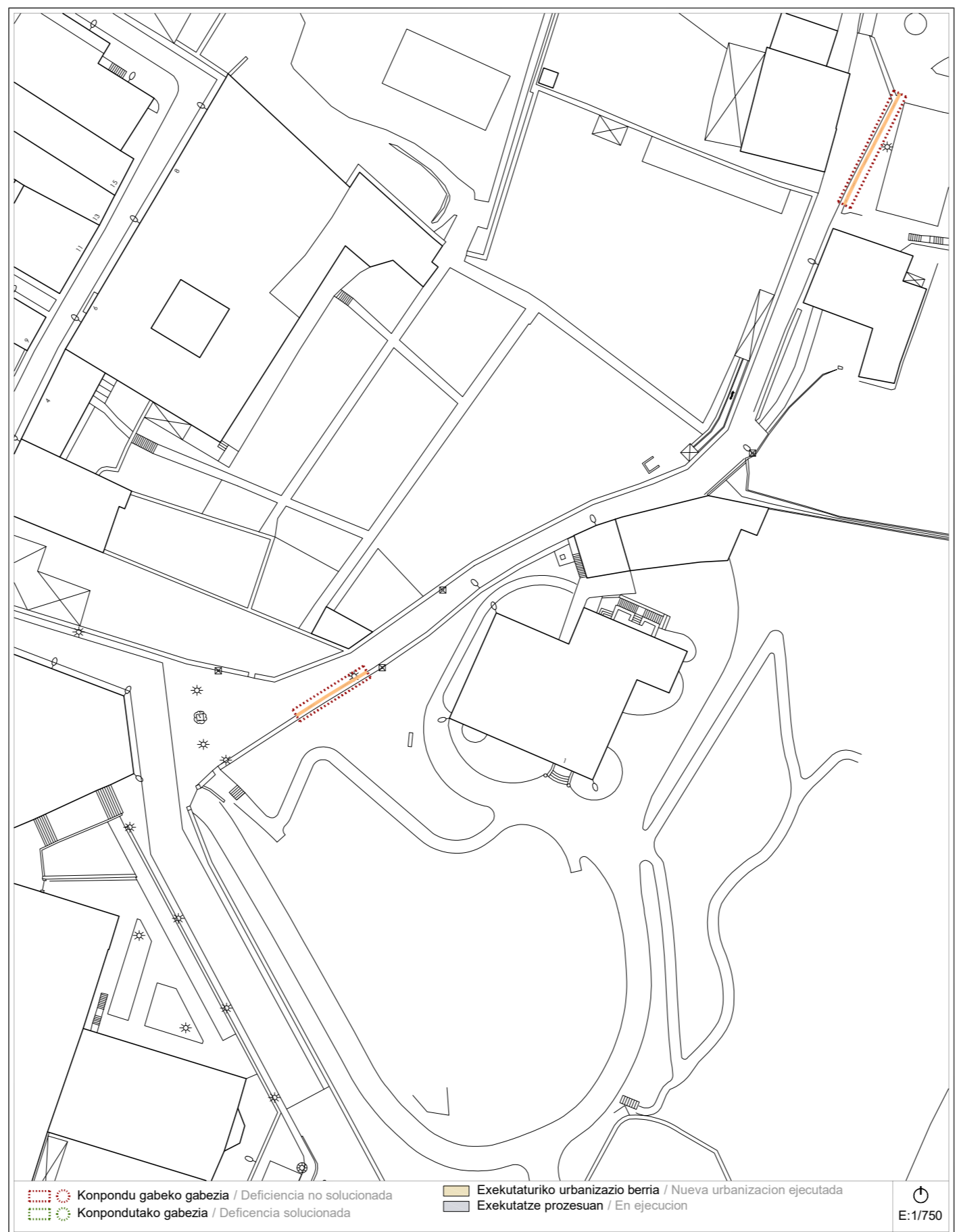
A-22b *calles -Goenkale, Laudantz, Erromagalartza, J.Irazabal eta K.Eleizalde- kaleak* **Bideguneak / Tramos 50-57-58-97-98-104** **Bidegurutzeak / Cruces 7-14-39**



- ESPALIOAK / ACERAS**
- Zolaketa edo birzolaketa / Pavimentación o repavimentación
- Espaloiaren eraik. edo berreraikuntza / Construc. o reconstrucción de acera
- Bidezidorraren eraik. edo zabalkuntza / Construc. o ampliación de senda
- Espaloiaren zabalkuntza / Ampliación de acera
- Plataforma bakarraren eraikuntza / Construcción de plataforma única
- ▼ Ibilgailuentzako pasabideen berreraik. / Reconstruc. de vado de vehículos
- DESJARRAITASUNAK / DISCONTINUIDADES**
- Eskalieraren egokitzapena / Adaptación de escalera
- Arrapalaren egokitzapena / Adaptación de rampa
- Arrapalaren eraikuntza / Construcción de rampa
- Eskaliera-maila bakarraren ezabaketa / Supresión de escalón aislado
- Iggailu publikoaren eraikuntza / Construcción de ascensor público
- ONEZKOEN PASABIDEAK / VADOS PEATONALES**
- Esku-hartzerik gabeko pasabidea / Vado sin intervención
- Pasabidearen egokitzapena / Adaptación de vado
- Pasabidearen berreraikuntza / Reconstrucción de vado
- Pasabidearen eraikuntza / Construcción de vado
- Pasabid. eraik. eta oinezkoen bidea / Constr. de vado y paso peatonal
- Lurgaineko gaitzada / Calzada elevada
- ONEZKOEN SEMAFOROAK / SEMAFOROS PEATONALES**
- Esku-hartzerik gabeko semaforoa / Semaforo sin intervención
- Lekualdatu beharreko semaforoa / Desplazamiento de semaforo
- Semaforoaren sonorizazioa / Sonorización de semaforo
- Semaf. sonorizazio eta lekualdaketa / Sonoriz. y despl. de semaforo
- EUSKARRI LAGUNTZAILEAK ETA SEGURTASUNA / APOYO Y SEGURIDAD**
- Eskubandaren instalazioa / Instalación de pasamanos
- Barandaren lekualdatzea / Desplazamiento de barandilla
- Barandaren instalazioa / Instalación de barandilla
- ▼ Arrisku-gunea (obrak), señalizazioa / Señalización, zona de riesgo (obras)
- ALTZARIAK / MOBILIARIO**
- ◆ Eserlekua / Banco
- ◆ Paperontzia / Papelera
- ◆ Lurrazaleko edukiontzia / Contenedor de superficie
- ◆ Lurpeko edukiontzia / Contenedor soterrado
- ◆ Informazio-seinalea / Señal informativa
- ◆ Bizikleten aparkalekua / Aparca-bicicletas
- ZIRKULAZIO ERREGULAZIOA / REGULACION DE TRAFICO**
- Bita / Bolardo
- Zirkulazio-seinalea / Señal de tráfico
- Zirkulazio-semaforoa / Semaforo de tráfico
- Autobus-geltokiko zutoina / Poste parada bus
- Markesina / Marquesina
- ZERBITZUAK / SERVICIOS**
- Postontzia / Buzón de correos
- Telefono-kabina / Cabina de teléfonos
- Taxi-telefonoa / Teléfono de taxis
- Zonalde urdineko makina / Máquina zona azul
- Garbiketa publikoko kabina / Cabina de lavado público
- Kioskoa / Quiosco
- LOREZAINITZA / JARDINERIA**
- Txorkoa / Alcorque
- Jardinera / Jardinera
- Lorategia / Jardín
- Dekorazio-elementua / Elemento decorativo
- INSTALAZIOAK / INSTALACIONES**
- Kale-argia / Farola
- Konexiodun zutoina / Poste con conexión
- Konexiorik gabeko zutoina / Poste sin conexión
- Instalazio-armairua / Armario de instalaciones
- Iturria / Fuente
- Suteetako ur-hargunea / Boca de incendios
- SANEAMENDUA / SANEAMIENTO**
- ◆ Erregistro-erreja / Reja de registro
- Sareta lineala / Rejilla lineal
- Sareta linealeko instalaz. / Instalac. de rejilla lineal

Egungo Azterketa (2021)
Análisis Estado Actual (2021) 2014ko Irisgarritasun Planean oinarritutako azterketa / En referencia al Plan de Accesibilidad 2014

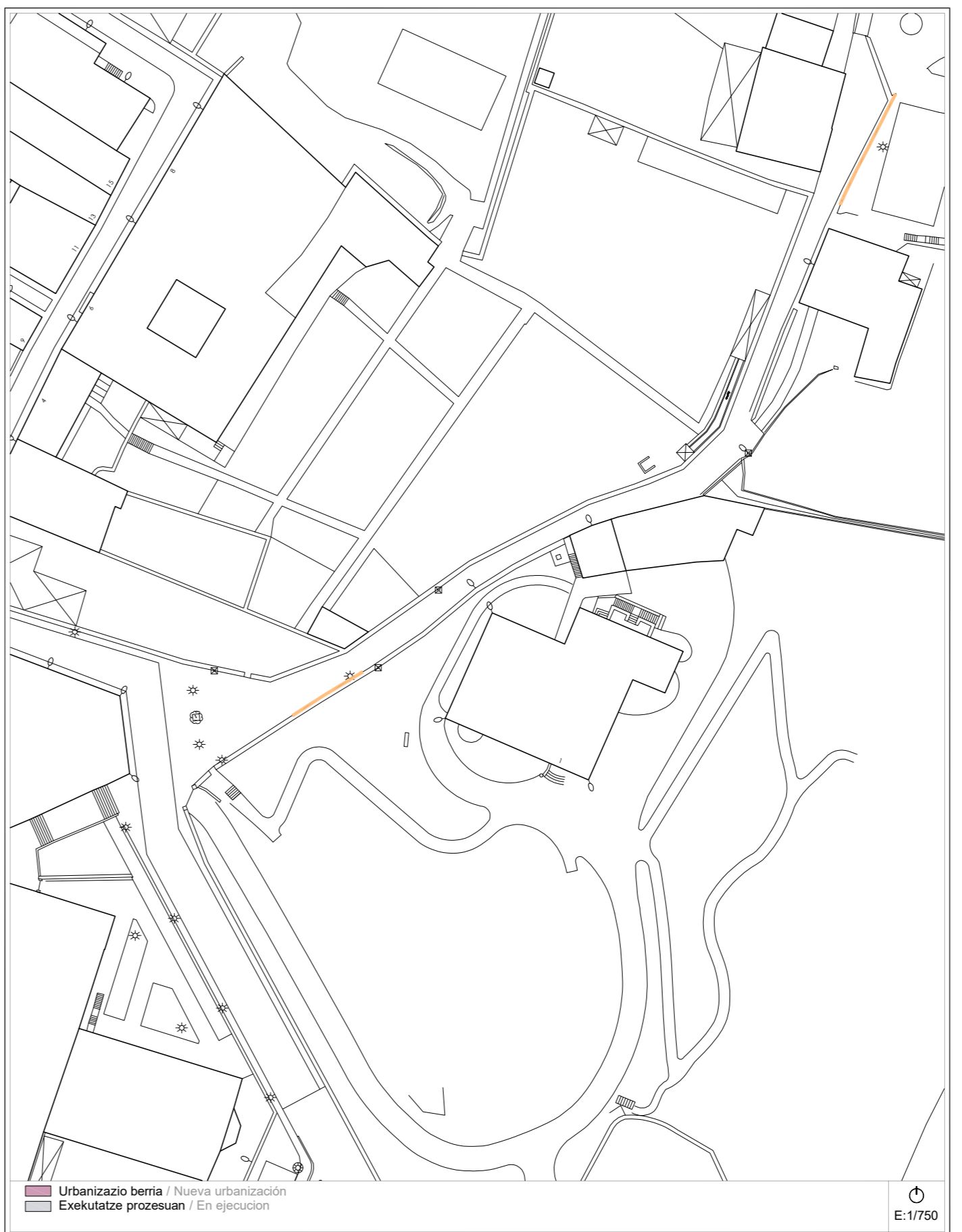
A-22b *calles -Goenkale, Laudantz, Erromagalartza, J.Irazabal eta K.Eleizalde- kaleak* **Bideguneak / Tramos 50-57-58-97-98-104** **Bidegurutzeak / Cruces 7-14-39**



- Konpondu gabeko gabezia / Deficiencia no solucionada
- Konpondutako gabezia / Deficiencia solucionada
- Exekutatutako urbanizazio berria / Nueva urbanización ejecutada
- Exekutatze prozesuan / En ejecución

Proposamena (2021)
Propuesta (2021) Dokumentazio grafikoa / Documentación gráfica

A-22b *calles -Goenkale, Laudantz, Erromagalartza, J.Irazabal eta K.Eleizalde- kaleak* **Bideguneak / Tramos 50-57-58-97-98-104** **Bidegurutzeak / Cruces 7-14-39**



- Urbanizazio berria / Nueva urbanización
- Exekutatze prozesuan / En ejecución

Proposamena (2021)
Propuesta (2021) Deskribapena eta aurrekontua / Descripción y presupuesto

A-22 a/b *calles -Goenkale, Laudantz, Erromagalartza, J.Irazabal eta K.Eleizalde- kaleak* **Bideguneak / Tramos 50-57-58-97-98-104** **Bidegurutzeak / Cruces 7-14-39**

Deskribapena eta proposamena / Descripción y propuesta:

Incluye las calles y cantones del Casco Histórico Goenkale, Laudantz, Erromagalartza, Juan Irazabal y un tramo de Koldo Eleizalde (Tramo 98).

Se ejecutó la reurbanización con plataforma única de todos los tramos. Únicamente se diferencia el Tramo 98 de la calle Koldo Eleizalde que siempre ha estado resuelto con plataforma única pero sin soluciones de pavimentación como las que se están utilizando en el Casco Histórico.

En cuanto a la exigencia de pasamanos se mantiene el previsto en el primer tramo de Laudantz hasta el Cruce 14 y únicamente no se propone pasamanos en el tramo del muro del pórtico para no interrumpir el acceso a la puerta de la Iglesia y los previstos al inicio y final del Tramo 98.

Hay que tener en cuenta la propuesta de la *Ficha A-21* mediante la cual se plantea la instalación de un único ascensor público para unir la Plaza San Martín Agirre con la de San Pedro de Ariznoa. Con esta intervención además de la rampa ya existente que une la plaza de S.P. Ariznoa con la calle Juan Irazabal, situado frente al *Gaztetxe*, se prevé resolver la accesibilidad desde la Plaza San Martín Agirre hasta la entrada a los jardines del Palacio Rekalde, actual *Museo Laboratorio* que alberga los fondos científicos de los siglos XVIII y XIX del Real Seminario, y también hasta la plaza Madalena en la que se ubica la Residencia de Ancianos de Mizpirualde.

Se mantiene:

1.- Pasamanos del primer tramo de Laudantz, Tramo 104 hasta el Cruce 14, únicamente en el tramo del muro del pórtico para no interrumpir el acceso a la puerta de la Iglesia y los previstos al inicio y final del Tramo 98.

Proposamenaren aurrekontua / Presupuesto de propuesta:

Tramo/Cruce	Intervención	Uds	Subtotal
TR-104 / TR-98	Instalación de pasamanos.	61 ml	7.315,44 €
Presupuesto de Ejecución Material			7.315,44 €

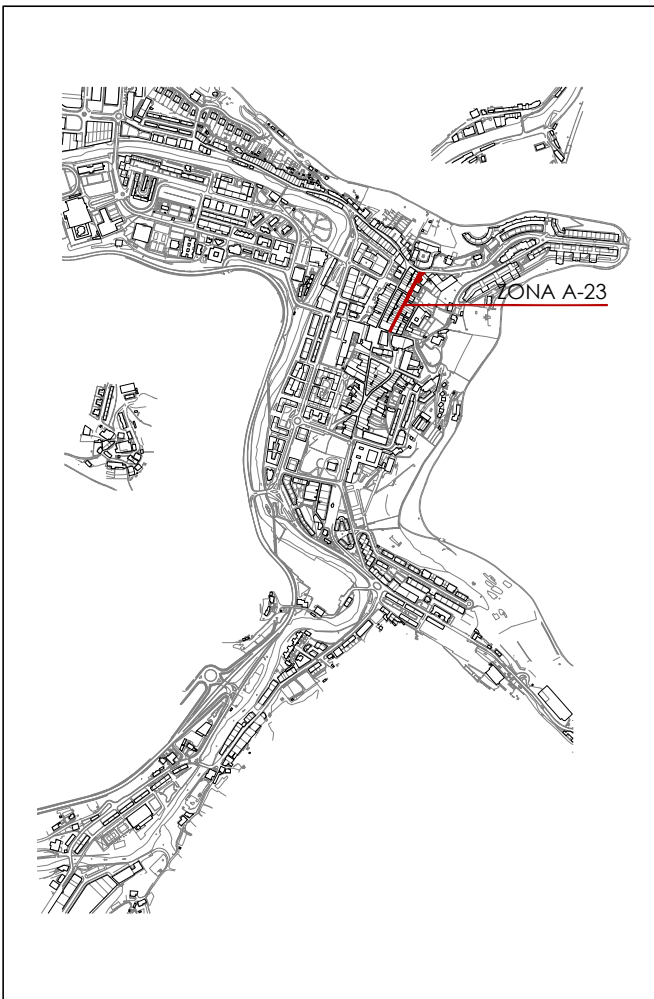
Informazioa
Información

A-23

calles - ARTEKALE eta ARRURIAGA - kaleak

Bideguneak / Tramos
14-17-18-19

Bidegurutzak
/ Cruces **1-3-5-6**



2014ko Irisgarritasun Plana
Plan Accesibilidad del 2014

A-23 *calles - ARTEKALE eta ARRURIAGA - kaleak* **Bideguneak / Tramos 14-17-18-19** **Bidegurutzeak / Cruces 1-3-5-6**



Egungo Azterketa (2021)
Análisis Estado Actual (2021) 2014ko Irisgarritasun Planean oinarritutako azterketa / En referencia al Plan de Accesibilidad 2014

A-23 *calles - ARTEKALE eta ARRURIAGA - kaleak* **Bideguneak / Tramos 14-17-18-19** **Bidegurutzeak / Cruces 1-3-5-6**



Proposamena (2021)
Propuesta (2021) Dokumentazio grafikoa / Documentación gráfica

A-23 *calles - ARTEKALE eta ARRURIAGA - kaleak* **Bideguneak / Tramos 14-17-18-19** **Bidegurutzeak / Cruces 1-3-5-6**



Proposamena (2021)
Propuesta (2021) Deskribapena eta aurrekontua / Descripción y presupuesto

A-23 *calles - ARTEKALE eta ARRURIAGA - kaleak* **Bideguneak / Tramos 14-17-18-19** **Bidegurutzeak / Cruces 1-3-5-6**

Deskribapena eta proposamena / Descripción y propuesta:

Incluye las calles Artekale y Arruriaga del Casco Histórico.
Se encuentra ejecutada la reurbanización de ambas calles con solución de plataforma única. En la propuesta de la Ficha no se advierte de la existencia de deficiencias en ninguno de los Tramos 17, 18, 19 y 14.
Se propone:
- No se propone ninguna actuación en el presente Plan.

Proposamenaren aurrekontua / Presupuesto de propuesta:

La presente Ficha no incluye ningún presupuesto para la ejecución de ninguna nueva propuesta.

- ESPALOIAK / ACERAS**
- Zolaketa edo birzolaketa / Pavimentación o repavimentación
- Espaloiaren eraik. edo berreraikuntza / Construc. o reconstrucción de acera
- Bideziordiraren eraik. edo zabalkuntza / Construc. o ampliación de senda
- Espaloiaren zabalkuntza / Ampliación de acera
- Plataforma bakarraren eraikuntza / Construcción de plataforma única
- ▼ Ibilgailuentzako pasabideen berreraik. / Reconstruc. de vado de vehículos
- DESJARRAITASUNAK / DISCONTINUIDADES**
- Eskalileraren egokitzapena / Adaptación de escalera
- Arrapalaren egokitzapena / Adaptación de rampa
- Arrapalaren eraikuntza / Construcción de rampa
- Eskaliera-maila bakarraren ezabaketa / Supresión de escalón aislado
- Iggailu publikoaren eraikuntza / Construcción de ascensor público
- ONEZKOEN PASABIDEAK / VADOS PEATONALES**
- Esku-hartzerik gabeko pasabidea / Vado sin intervención
- Pasabidearen egokitzapena / Adaptación de vado
- Pasabidearen berreraikuntza / Reconstrucción de vado
- Pasabidearen eraikuntza / Construcción de vado
- Pasabid. eraik. eta oinezkoen bidea / Constr. de vado y paso peatonal
- Lurgaineko gaitzada / Calzada elevada
- ONEZKOEN SEMAFOROAK / SEMAFOROS PEATONALES**
- Esku-hartzerik gabeko semaforoa / Semaforo sin intervención
- Lekualdatu beharreko semaforoa / Desplazamiento de semáforo
- Semaforoaren sonorizazioa / Sonorización de semáforo
- Semaf. sonorizazio eta lekualdaketa / Sonoriz. y despl. de semáforo
- EUSKARRI LAGUNTZAILEAK ETA SEGURTASUNA / APOYO Y SEGURIDAD**
- Eskubandaren instalazioa / Instalación de pasamanos
- Barandaren lekualdatzea / Desplazamiento de barandilla
- Barandaren instalazioa / Instalación de barandilla
- ▼ Arrisku-gunea (obrak), señalizazioa / Señalización, zona de riesgo (obras)
- ALTZARIAK / MOBILIARIO**
- ◆ Eserlekua / Banco
- ◆ Paperontzia / Papelera
- ◆ Lurrzaleko edukiontzia / Contenedor de superficie
- ◆ Lurpeko edukiontzia / Contenedor soterrado
- ◆ Informazio-seinalea / Señal informativa
- ◆ Bizikleten aparkalekua / Aparca-bicicletas
- ZIRKULAZIO ERREGULAZIOA / REGULACION DE TRAFICO**
- Bita / Bolardo
- Zirkulazio-seinalea / Señal de tráfico
- Zirkulazio-semaforoa / Semáforo de tráfico
- Autobus-geltokiko zutoina / Poste parada bus
- Markesina / Marquesina
- ZERBITZUAK / SERVICIOS**
- Postontzia / Buzón de correos
- Telefono-kabina / Cabina de teléfonos
- Taxi-telefonoa / Teléfono de taxis
- Zonalde urdineko makina / Máquina zona azul
- Garbiketa publikoko kabina / Cabina de lavado público
- Kioskoa / Quiosco
- LOREZAINZA / JARDINERIA**
- Txorkoa / Alcorque
- Jardinera / Jardinera
- Lorategia / Jardín
- Dekorazio-elementua / Elemento decorativo
- INSTALAZIOAK / INSTALACIONES**
- ★ Kale-argia / Farola
- ★ Konexiodun zutoina / Poste con conexión
- ★ Konexiorik gabeko zutoina / Poste sin conexión
- ★ Instalazio-armairua / Armario de instalaciones
- ★ Iturria / Fuente
- ★ Suteetako ur-hargunea / Boca de incendios
- SANEAMENDUA / SANEAMIENTO**
- Erregistro-erreja / Reja de registro
- Sareta lineala / Rejilla lineal
- Sareta linealeko instalaz. / Instalac. de rejilla lineal

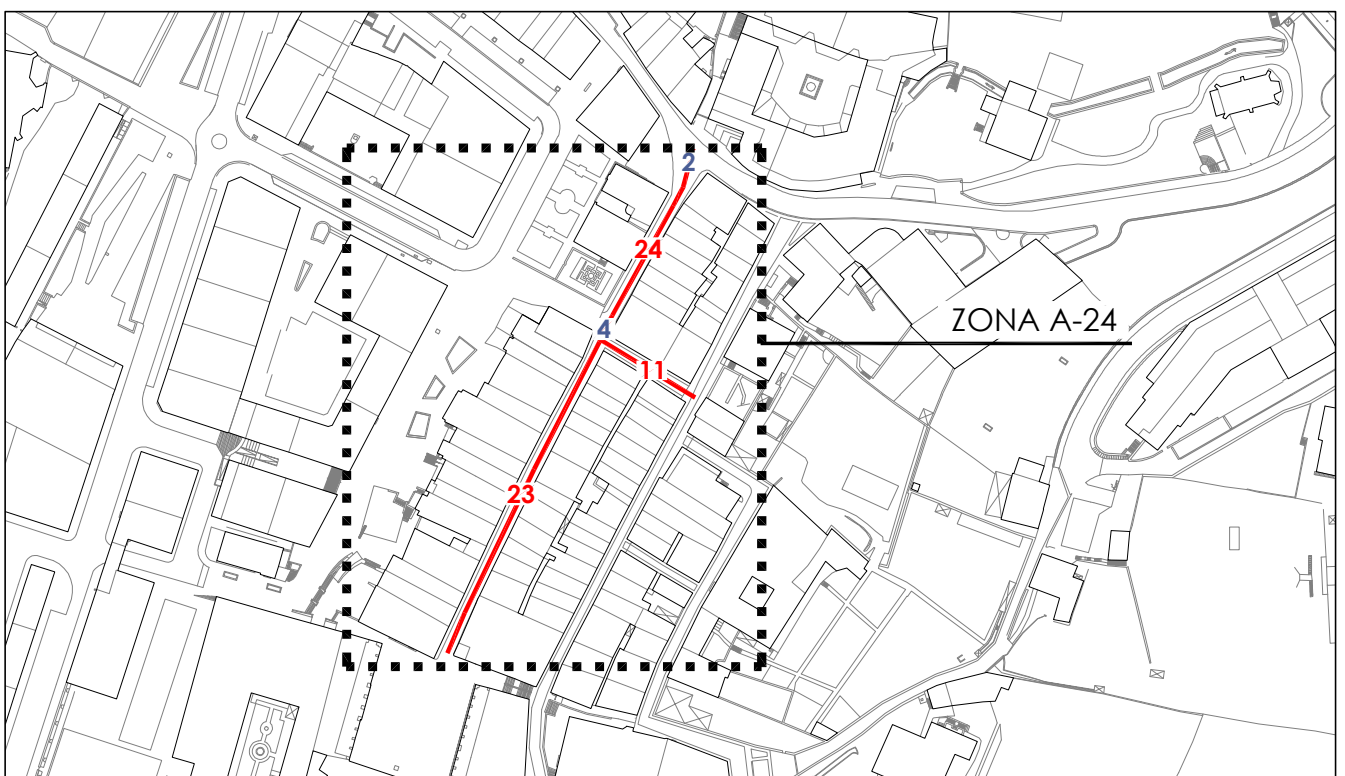
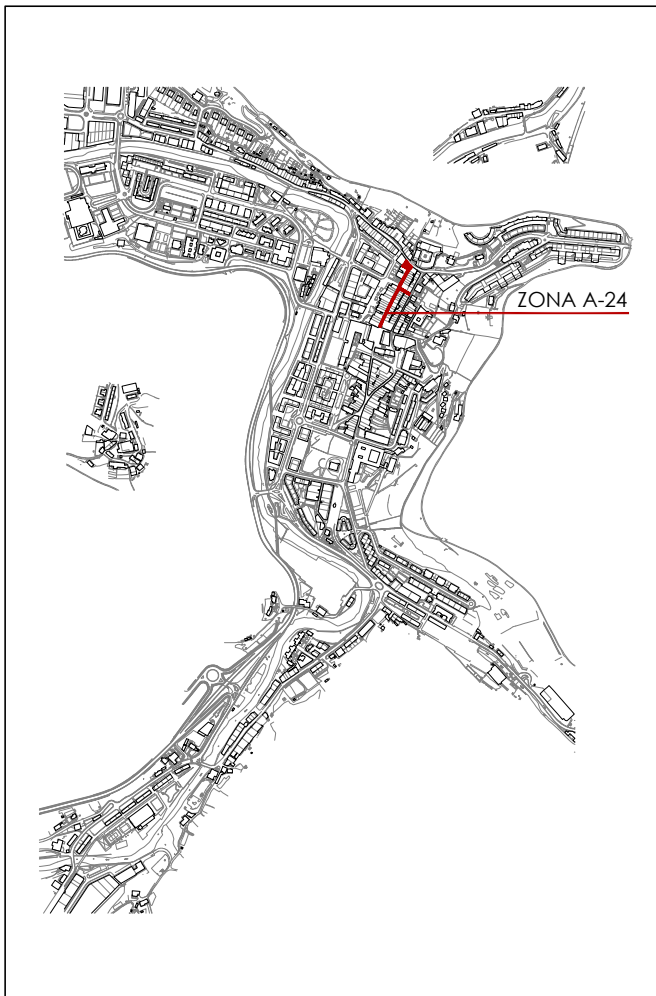
Informazioa
Información

A-24

calle - **BARRENKALE** - katea
cantón - **ARRESE** - kantoia

Bideguneak / Tramos
11-23-24

Bidegurutzeak
/ Cruces **2-4**



2014ko Irisgarritasun Plana
Plan Accesibilidad del 2014

A-24 calle - **BARRENKALE** - kalea
cantón - **ARRESE** - kantoia

Bideguneak / Tramos 11-23-24 **Bidegurutzeak / Cruces** 2-4



Egungo Azterketa (2021) 2014ko Irisgarritasun Planean oinarritutako azterketa
Análisis Estado Actual (2021) / En referencia al Plan de Accesibilidad 2014

A-24 calle - **BARRENKALE** - kalea
cantón - **ARRESE** - kantoia

Bideguneak / Tramos 11-23-24 **Bidegurutzeak / Cruces** 2-4



Proposamena (2021) Dokumentazio grafikoa / Documentación gráfica
Propuesta (2021)

A-24 calle - **BARRENKALE** - kalea
cantón - **ARRESE** - kantoia

Bideguneak / Tramos 11-23-24 **Bidegurutzeak / Cruces** 2-4



Proposamena (2021) Deskribapena eta aurrekontua / Descripción y presupuesto
Propuesta (2021)

A-24 calle - **BARRENKALE** - kalea
cantón - **ARRESE** - kantoia

Bideguneak / Tramos 11-23-24 **Bidegurutzeak / Cruces** 2-4

Deskribapena eta proposamena / Descripción y propuesta:

Incluye la calle Barrenkale y el cantón de Arrese. La propuesta prevista para la reurbanización integral de esta calle consiste en crear una plataforma única.

Con fecha de septiembre de 2017 se redactó un proyecto de reurbanización integral de la calle Barrenkale que incluye la plaza de Egin Mallea. La elaboración de la presente Ficha se apoya en la propuesta de ordenación y el presupuesto de dicho proyecto de reurbanización.

El ámbito del Proyecto se extiende desde su inicio en la Plaza de San Martín de Agirre hasta el encuentro con la calle Masterreka incluyendo la Plaza Egin Mallea, y su encuentro con los jardines del Palacio de Irizar

La calle es descendente desde la Plaza de San Martín de Agirre con un desnivel hasta Masterreka de 4,46 metros. Cuenta con una estrecha acera con un alto bordillo únicamente en el lado de los impares. El resto de la calle está asfaltada directamente sobre el adoquín anterior. En la mayoría de los casos, la acera no está ajustada en sus niveles a los de los accesos a los portales y locales.

Se propone la reurbanización completa de la calle, siguiendo los criterios de diseño definidos en el *Plan Especial de Rehabilitación del Casco Histórico de Bergara*, sin resaltes, definiendo dos aceras a ambos lados de la calle y una calzada central. El proyecto recoge el reajuste de las rasantes de la calle en su encuentro con los accesos a portales y locales para eliminar, o al menos reducir en lo posible, los desniveles que existen en la actualidad llevando en algunos casos a la ejecución de ajustes en portales y/o accesos a locales.

En cuanto a materiales, se han mantenido los previstos en el Plan Especial de Rehabilitación con piedra caliza en diversos formatos para aceras y cuneta central, y adoquín recuperado en la calzada cortado por la mitad para conseguir que la cara vista sea totalmente plana.

En la Plaza Egin Mallea se propone mantener su diseño actual, con las cenefas que parten radialmente desde el frente de la fachada del Palacio sustituyendo el actual empedrado por un adoquín prefabricado de hormigón. Se eliminan los escalones de acceso a los locales comerciales de la Plaza creando nuevas gradas y modificando las cotas de urbanización frente a los locales y las zonas cercanas de los jardines del Palacio de Irizar. Se elimina el desnivel existente entre la calle Barrenkalea y la plaza Egin Mallea.

En el Proyecto la zona se divide en las tres siguientes fases:

- Tramo-01:** desde la calle Masterreka hasta el encuentro con calle Irizar.
- Tramo-02:** desde la calle Irizar hasta la Plaza San Martín Agirre.
- Tramo-03:** Plaza Egin-Mallea y su encuentro-conexión con los jardines del Palacio de Irizar.

El proyecto no recoge ninguna intervención en el cantón Arrese.

Se propone:

- La nueva propuesta de reurbanización integral en la calle Barrenkale y Plaza Egin-Mallea, Tramos 23 y 24, con solución de plataforma única.

Proposamenaren aurrekontua / Presupuesto de propuesta:

Tramo/Cruce	Intervención	Uds	Subtotal
	Reurbanización con plataforma única.	1.116 m ²	
TR-24	Reurbanización de <i>Tramo 01</i> .	423,09 m ²	305.616,51 €
TR-23 / CR-4	Reurbanización de <i>Tramo 02</i> .	713,45 m ²	86.106,60 €
CR-2	Reurbanización de <i>Tramo 03</i> .	314,04 m ²	403.221,97 €
Presupuesto de Ejecución Material		794.945,08 €	

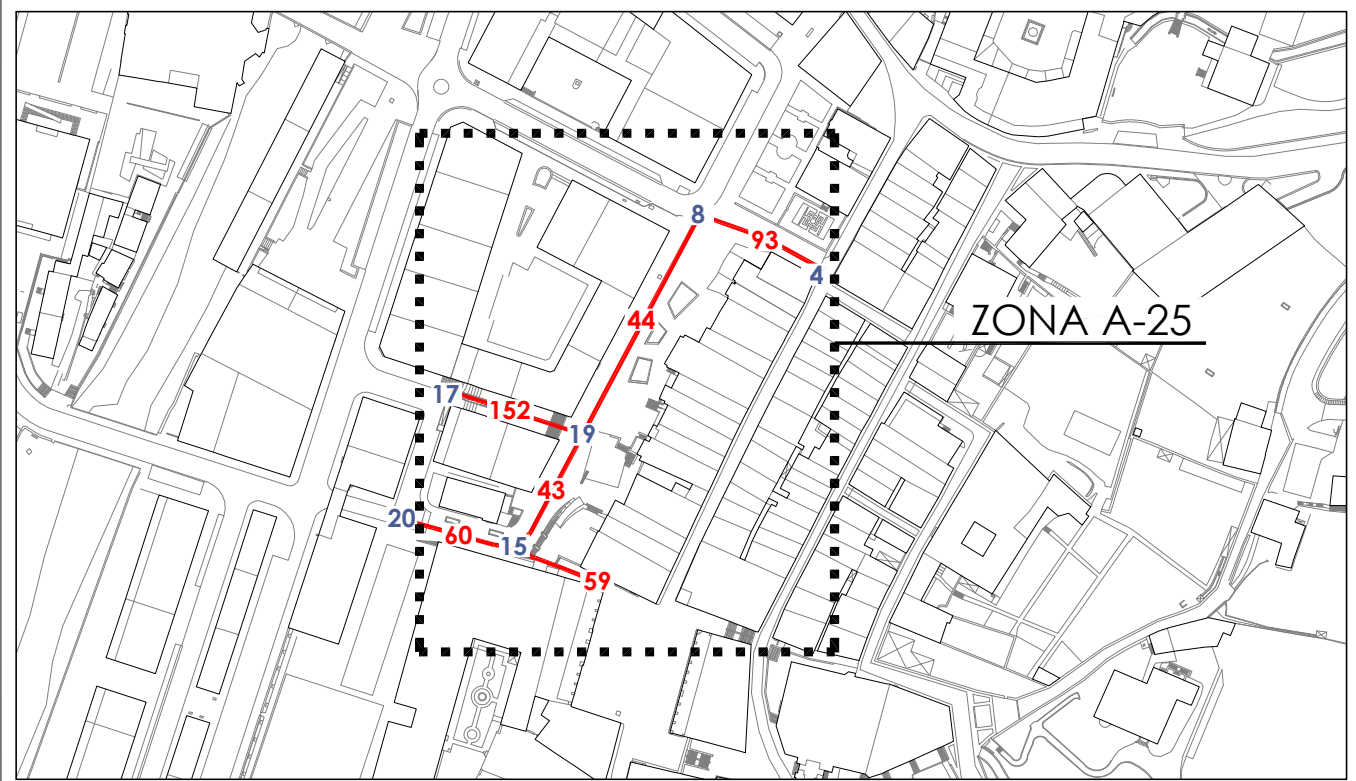
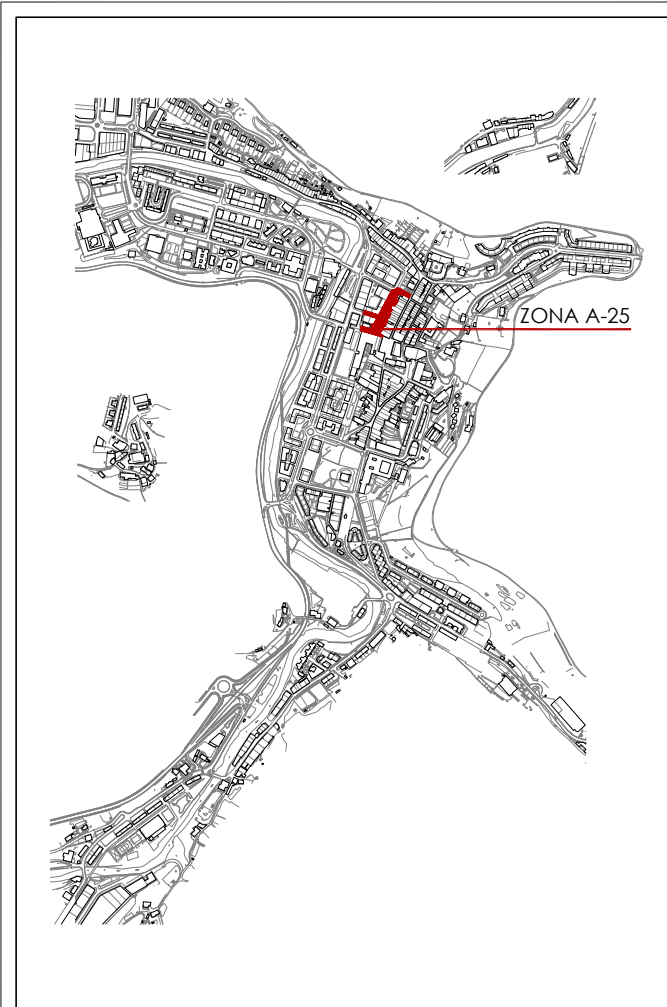
Informazioa
Información

A-25

calles -DOMINGO IRALA, HERRILAGUNAK,
TELESFORO ARANZADI- kaleak
paseo -IRIZAR- pasealekua

Bideguneak / Tramos
43-44-59-60-93-152

Bidegurutzak / Cruces
4-8-15-17-19-20



Informazioa
Información

A-25

calles -DOMINGO IRALA, HERRILAGUNAK,
TELESFORO ARANZADI- kaleak
paseo -IRIZAR- pasealekua

Bideguneak / Tramos
43-44-59-60-93-152

Bidegurutzeak / Cruces
4-8-15-17-19-20



2014ko Irisgarritasun Plana
Plan Accesibilidad del 2014

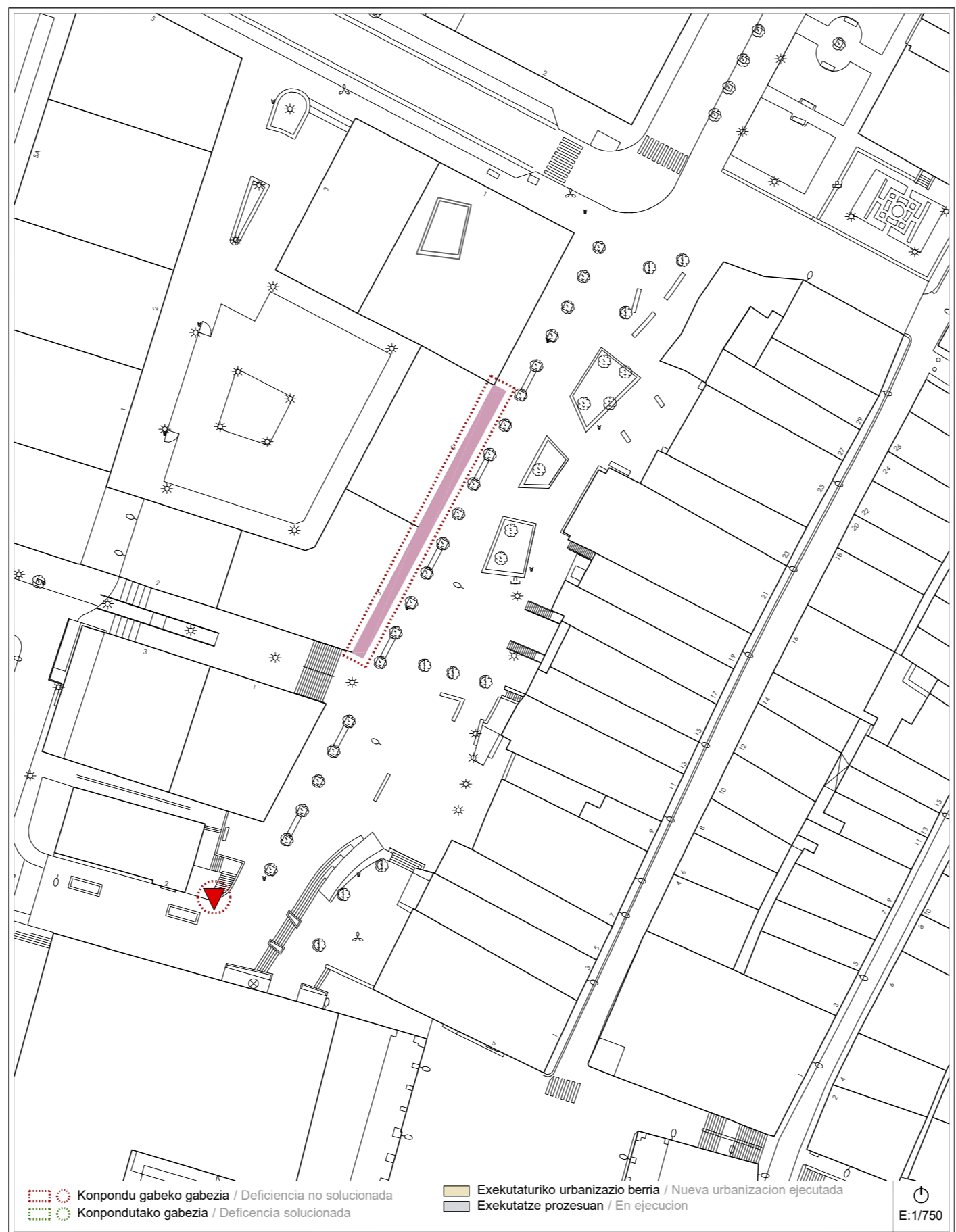
A-25 *calles -DOMINGO IRALA, HERRILAGUNAK, TELESFORO ARANZADI- kaleak paseo -IRIZAR- pasealekua* **Bideguneak / Tramos** 43-44-59-60-93-152 **Bidegurutzeak / Cruces** 4-8-15-17-19-20



- ESPALIOAK / ACERAS**
 - Zolaketa edo birzolaketa / Pavimentación o repavimentación
 - Espaloiaren eraik. edo berreraikuntza / Constr. o reconstrucción de acera
 - Bideziordiraren eraik. edo zabalkuntza / Constr. o ampliación de senda
 - Espaloiaren zabalkuntza / Ampliación de acera
 - Plataforma bakarren eraikuntza / Construcción de plataforma única
 - ▼ Ibilgailuentzako pasabideen berreraik. / Reconstruc. de vado de vehículos
- DESJARRAITASUNAK / DISCONTINUIDADES**
 - Eskalieraren egokitzapena / Adaptación de escalera
 - Arrapalaren egokitzapena / Adaptación de rampa
 - Arrapalaren eraikuntza / Construcción de rampa
 - Eskalera-maila bakarren ezabaketa / Supresión de escalón aislado
 - Iggailu publikoaren eraikuntza / Construcción de ascensor público
- ONEZKOEN PASABIDEAK / VADOS PEATONALES**
 - Esku-hartzerik gabeko pasabidea / Vado sin intervención
 - Pasabidearen egokitzapena / Adaptación de vado
 - Pasabidearen berreraikuntza / Reconstrucción de vado
 - Pasabidearen eraikuntza / Construcción de vado
 - Pasabid. eraik. eta oinezkoen bidea / Constr. de vado y paso peatonal
 - Lurgaineko gaitzada / Calzada elevada
- ONEZKOEN SEMAFOROAK / SEMAFOROS PEATONALES**
 - Esku-hartzerik gabeko semaforoa / Semaforo sin intervención
 - Lekualdatu beharreko semaforoa / Desplazamiento de semaforo
 - Semaforoen sonorizazioa / Sonorización de semaforo
 - Semaf. sonorizazio eta lekualdaketa / Sonoriz. y despl. de semaforo
- EUSKARRI LAGUNTZAILEAK ETA SEGURTASUNA**
/ APOYO Y SEGURIDAD
 - Eskubandaren instalazioa / Instalación de pasamanos
 - Barandaren lekualdatzea / Desplazamiento de barandilla
 - Barandaren instalazioa / Instalación de barandilla
 - ▼ Arrisku-gunea (obrak), señalizazioa / Señalización, zona de riesgo (obras)
- ALTZARIARIK / MOBILIARIO**
 - ◆ Eserlekua / Banco
 - ◆ Paperontzia / Papelera
 - ◆ Lurrzaleko edukiontzia / Contenedor de superficie
 - ◆ Lurpeko edukiontzia / Contenedor soterrado
 - ◆ Informazio-seinalea / Señal informativa
 - ◆ Bizikleten aparkalekua / Aparca-bicicletas
- ZIRKULAZIO ERREGULAZIOA / REGULACION DE TRAFICO**
 - Bita / Bolardo
 - Zirkulazio-seinalea / Señal de tráfico
 - Zirkulazio-semaforoa / Semaforo de tráfico
 - Autobus-geltokiko zutoina / Poste parada bus
 - Markesina / Marquesina
- ZERBITZUAK / SERVICIOS**
 - Postontzia / Buzón de correos
 - Telefono-kabina / Cabina de teléfonos
 - Taxi-telefonoa / Teléfono de taxis
 - Zonalde urdineko makina / Máquina zona azul
 - Garbiketa publikoko kabina / Cabina de lavado público
 - Kioskoa / Quiosco
- LOREZAINITZA / JARDINERIA**
 - Txorkoa / Alcorque
 - Jardinera / Jardinera
 - Lorategia / Jardín
 - Dekorazio-elementua / Elemento decorativo
- INSTALAZIOAK / INSTALACIONES**
 - ★ Kale-argia / Farola
 - ★ Konexiodun zutoina / Poste con conexión
 - ★ Konexiorik gabeko zutoina / Poste sin conexión
 - ★ Instalazio-armairua / Armario de instalaciones
 - ★ Iturria / Fuente
 - ★ Suteetako ur-hargunea / Boça de incendios
- SANEAMENDUA / SANEAMIENTO**
 - ◆ Erregistro-erreja / Reja de registro
 - Sareta lineala / Rejilla lineal
 - Sareta linealeko instalaz. / Instalac. de rejilla lineal

Egungo Azterketa (2021)
Análisis Estado Actual (2021) 2014ko Irisgarritasun Planean oinarritutako azterketa / En referencia al Plan de Accesibilidad 2014

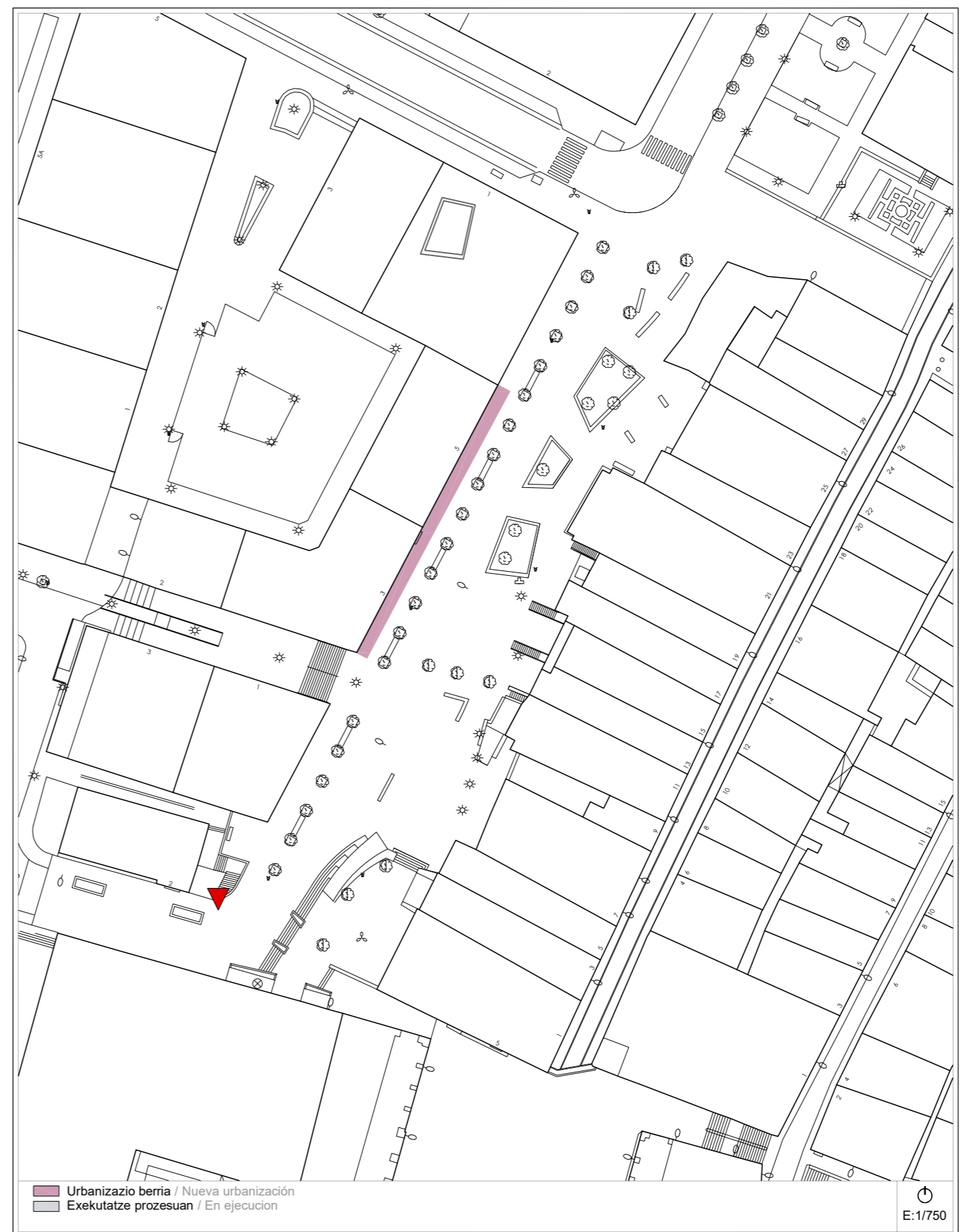
A-25 *calles -DOMINGO IRALA, HERRILAGUNAK, TELESFORO ARANZADI- kaleak paseo -IRIZAR- pasealekua* **Bideguneak / Tramos** 43-44-59-60-93-152 **Bidegurutzeak / Cruces** 4-8-15-17-19-20



- Konpondu gabeko gabezia / Deficiencia no solucionada
- Konpondutako gabezia / Deficiencia solucionada
- Exekutaturiko urbanizazio berria / Nueva urbanización ejecutada
- Exekutatze prozesuan / En ejecución

Proposamena (2021)
Propuesta (2021) Dokumentazio grafikoa / Documentación gráfica

A-25 *calles -DOMINGO IRALA, HERRILAGUNAK, TELESFORO ARANZADI- kaleak paseo -IRIZAR- pasealekua* **Bideguneak / Tramos** 43-44-59-60-93-152 **Bidegurutzeak / Cruces** 4-8-15-17-19-20



- Urbanizazio berria / Nueva urbanización
- Exekutatze prozesuan / En ejecución

Proposamena (2021)
Propuesta (2021) Deskribapena eta aurrekontua / Descripción y presupuesto

A-25 *calles -DOMINGO IRALA, HERRILAGUNAK, TELESFORO ARANZADI- kaleak paseo -IRIZAR- pasealekua* **Bideguneak / Tramos** 43-44-59-60-93-152 **Bidegurutzeak / Cruces** 4-8-15-17-19-20

Deskribapena eta proposamena / Descripción y propuesta:

Incluye las calles Domingo Irala, un tramo de la calle Herrilagunak y tramos de la calle Telesforo Aranzadi y paseo de Irizar.
La zona fue reordenada y reurbanizada con fecha anterior a la redacción del Plan de 2007. Tal y como se mencionó en el Plan de 2014, queda por resolver la accesibilidad a los portales y locales de los edificios 3 y 5 de la calle Domingo Irala.
Al no realizarse en la zona ninguna obra posterior al PA2014, se mantienen las propuestas planteadas en la misma.

- Se mantiene:**
- 1.- Se mantiene la exigencia de colocar la señalización de la escalera situada junto al Cruce 15.
 - 2.- La construcción de una plataforma elevada o solución similar de dos metros de ancho en el frente de los edificios 3 y 5 de la calle Domingo Irala, que resuelva la falta de accesibilidad actual a los dos portales y a los locales comerciales de planta baja.

Proposamenaren aurrekontua / Presupuesto de propuesta:

Tramo/Cruce	Intervención	Uds	Subtotal
CR-15	Instalación de franja señalizadora de pavimento táctil.	1 m	59,98 €
TR-44	Construcción de una plataforma elevada o solución similar de dos metros de ancho en el frente de los edificios 3 y 5 de la calle Domingo Irala que resuelva la falta de accesibilidad actual a los dos portales y a los locales comerciales de planta baja..	117,50 m ²	17.886,32 €
Presupuesto de Ejecución Material			17.946,30 €

En Donostia – San Sebastián, diciembre de 2021.

Los arquitectos:


Javier Yeregui



Izaskun Salaberria



Eneko Bereau



David González

