

IRISGARRITASUN PLANAREN 3. ALDAKETA

3ª MODIFICACIÓN DEL PLAN DE ACCESIBILIDAD

2021eko abendua - Diciembre 2021



AURKIBIDEA / ÍNDICE

Arkitektoak
Arquitectos

Javier Yeregui

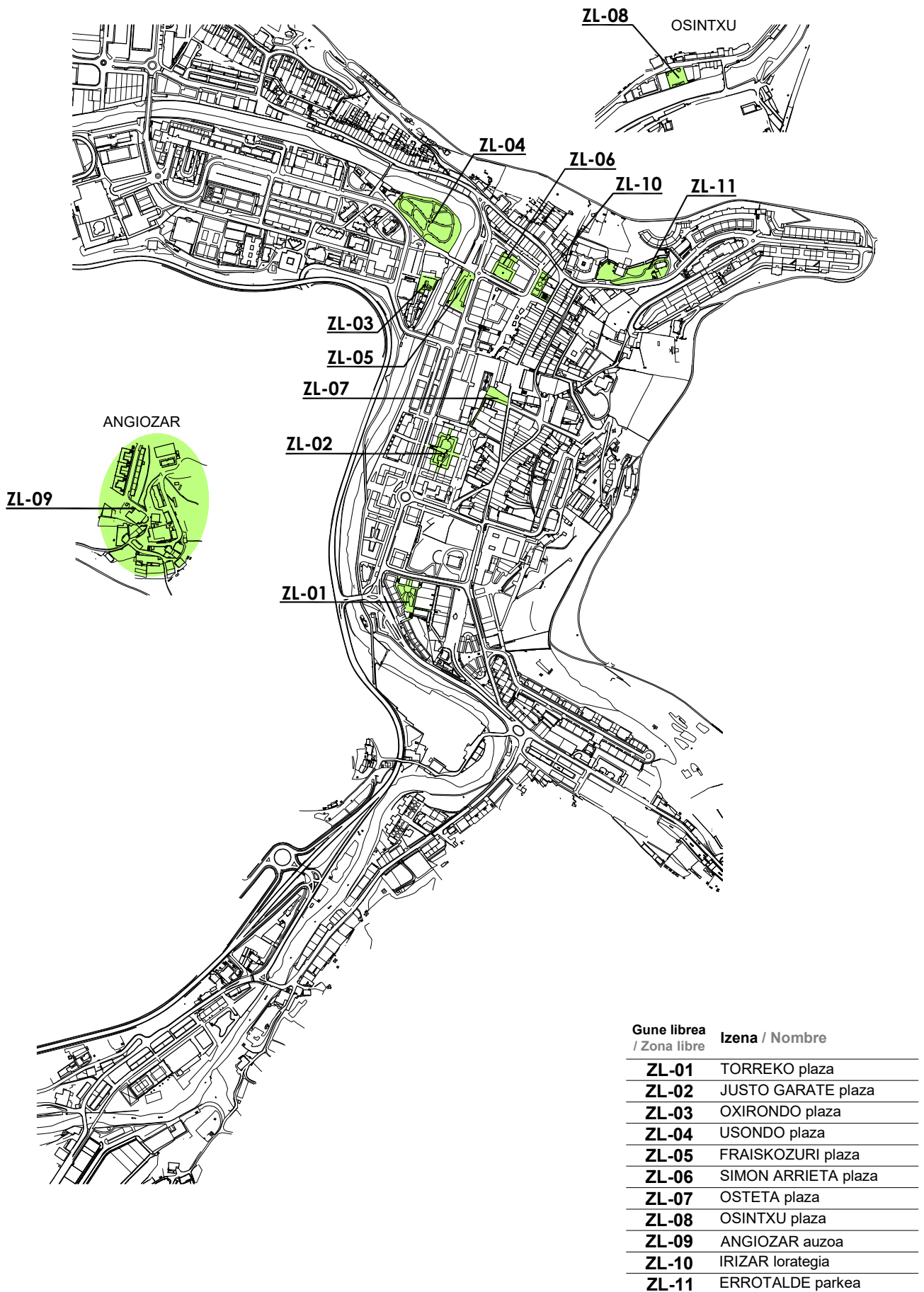
Izaskun Salaberria

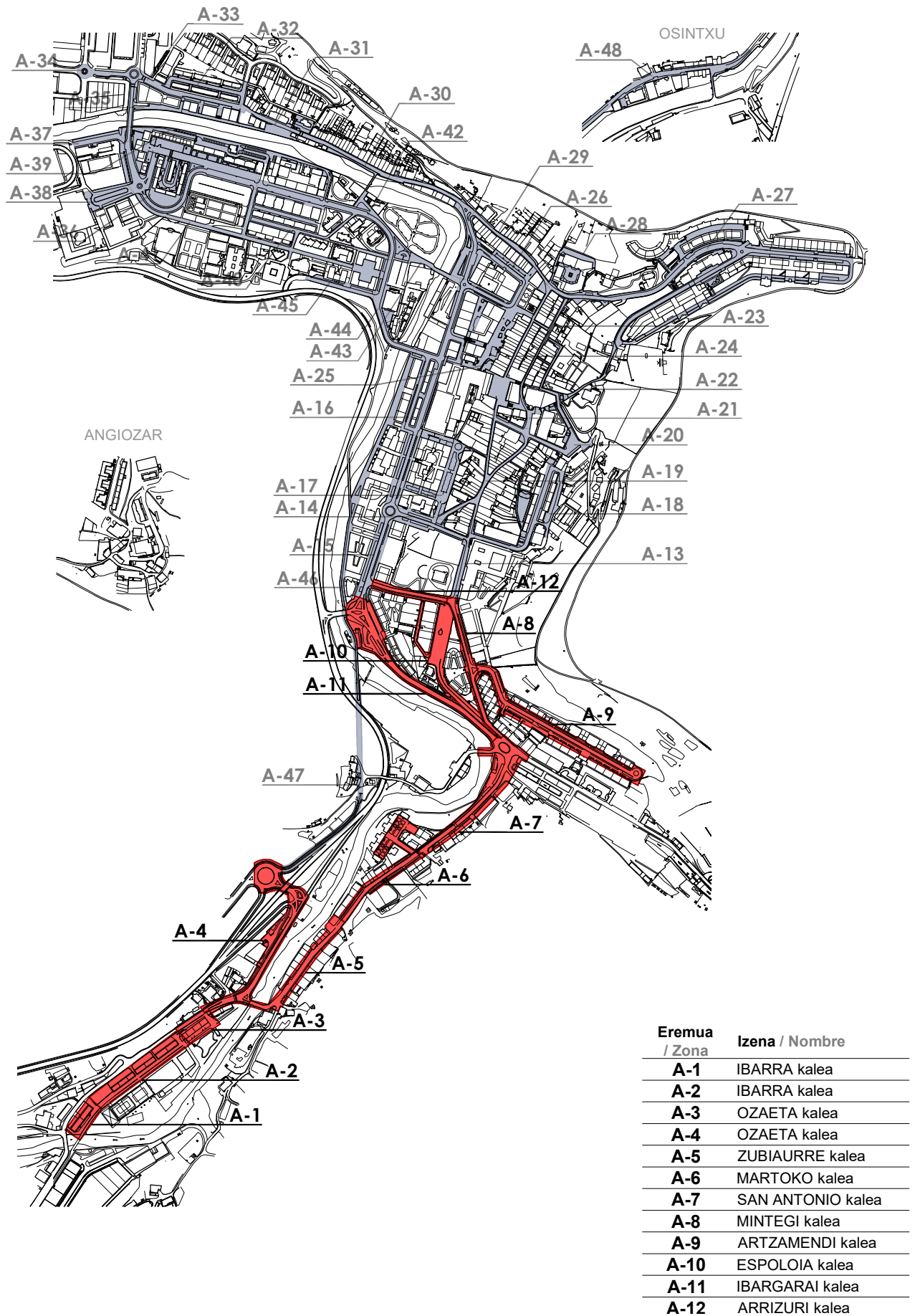
Eneko Bereau

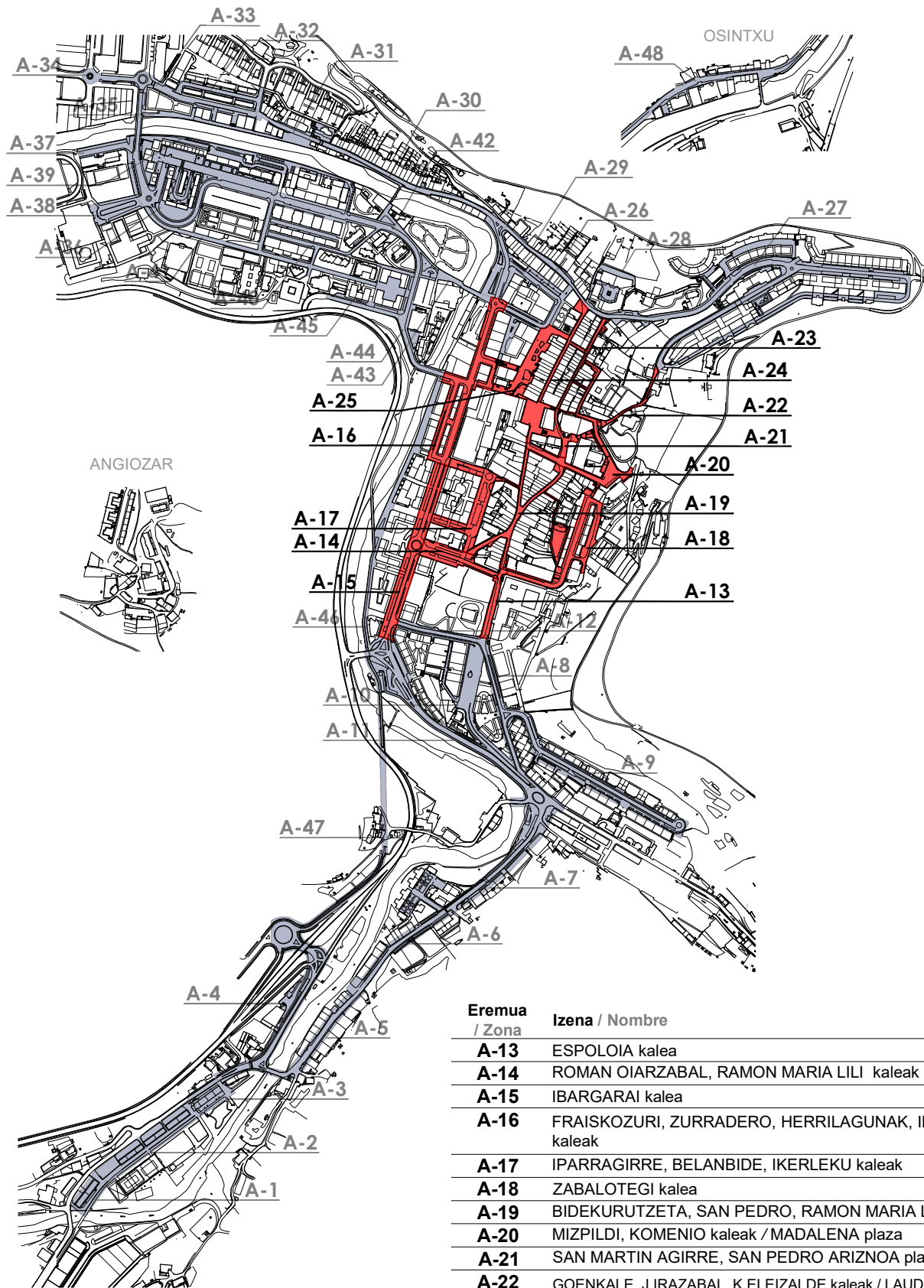
David González

MEMORIA / MEMORIA

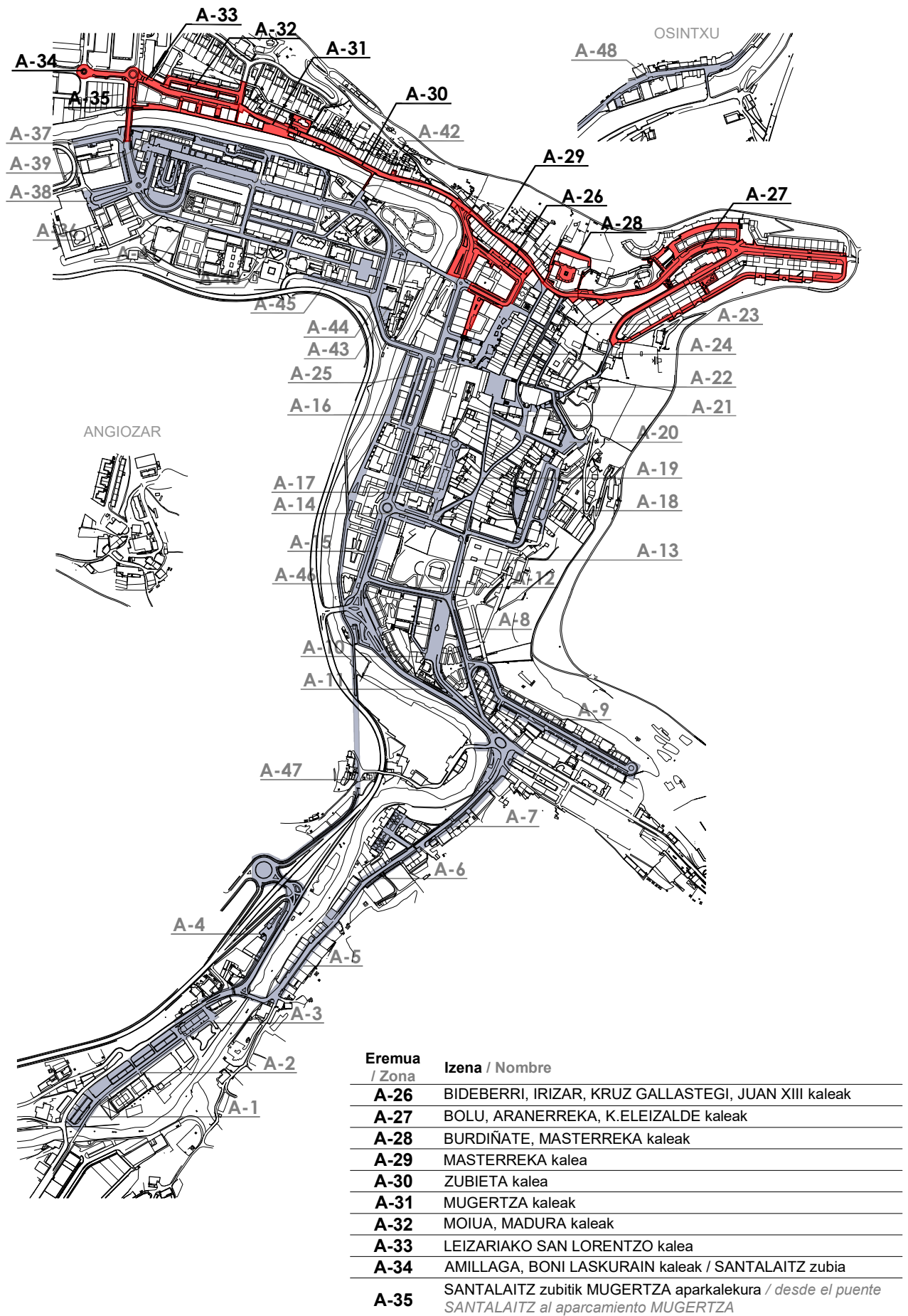
1. AURKEZPENA / *PRESENTACIÓN*
 2. JARDUKETA EREMUA / *ÁMBITO DE ACTUACIÓN*
 3. GAUR EGUNGO EGOERAREN AZTERKETA / *ANÁLISIS DEL ESTADO ACTUAL*
 4. HIRI-ELEMENTUEN TIPOLOGIAK / *TIPOLOGÍAS DE ELEMENTOS URBANOS*
 - 4.1. Zuhaitz-txorkoa / *Alcorque*
 - 4.2. Eserlekuak / *Bancos*
 - 4.3. Ur-harguneak / *Bocas de riego*
 - 4.4. Bita / *Bolardo*
 - 4.5. Jardinerak / *Jardineras*
 - 4.6. Iturriak / *Fuentes*
 - 4.7. Paperontziak / *Papeleras*
 5. LEHENTASUN-IRIZPIDEAK / *CRITÉRIOS DE PRIORIZACIÓN*
 6. ESKU-HARTZE PROPOSAMENA / *PROPUESTA DE INTERVENCIÓN*
 7. ETAPA-PLANA / *PLAN DE ETAPAS*
 8. AURREKONTU ZENBATETSIA / *PRESUPUESTO ESTIMATIVO*
- ANEXO: GUNE LIBREEN AZTERKETA / *INFORMES DE ZONAS LIBRES*

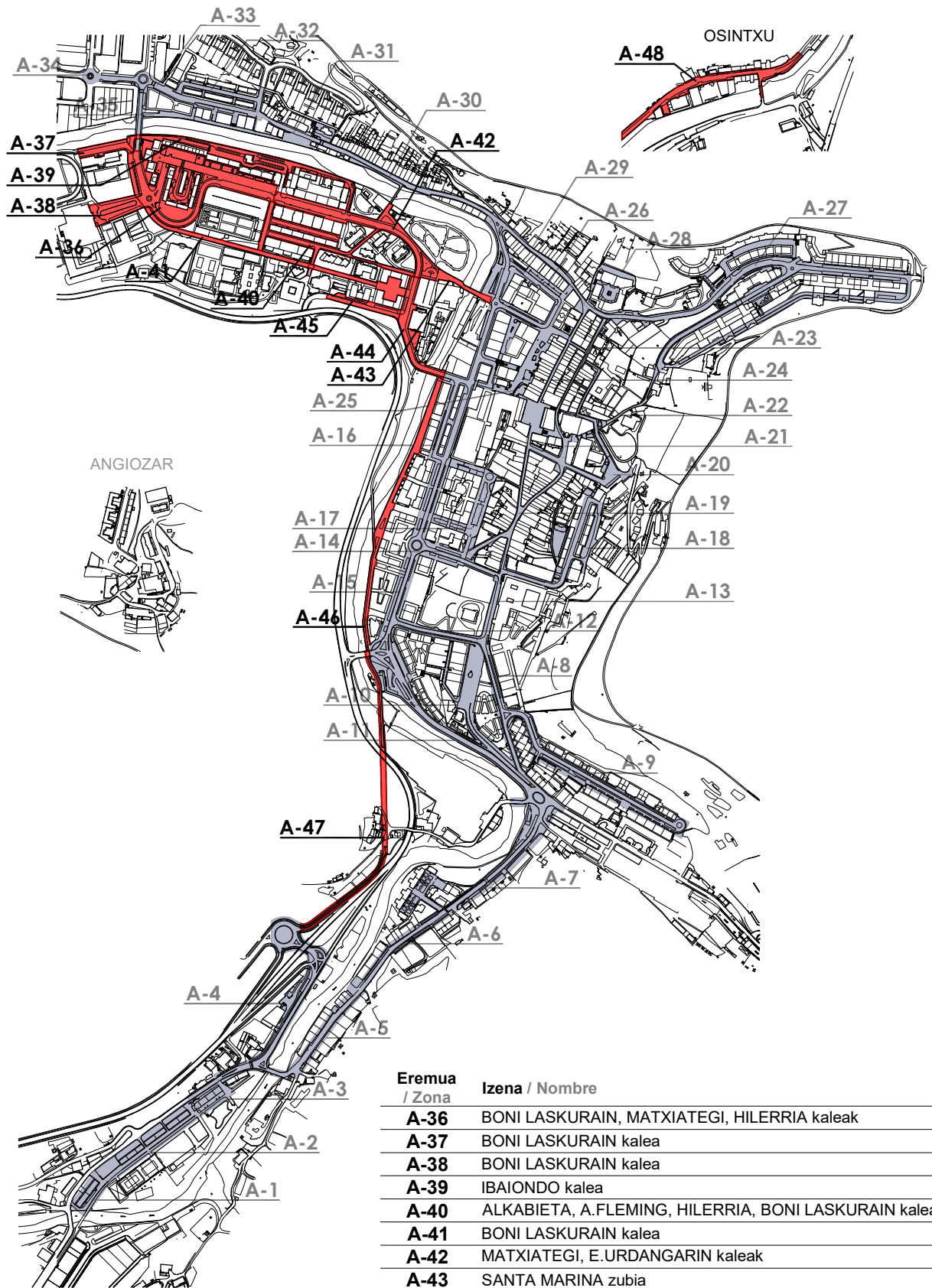






Eremua / Zona	Izena / Nombre
A-13	ESPOLOIA kalea
A-14	ROMAN OIARZABAL, RAMON MARIA LILI kaleak
A-15	IBARGARAI kalea
A-16	FRAISKOZURI, ZURRADERO, HERRILAGUNAK, IBARGARAI kaleak
A-17	IPARRAGIRRE, BELANBIDE, IKERLEKU kaleak
A-18	ZABALOTEGI kalea
A-19	BIDEKURUTZETA, SAN PEDRO, RAMON MARIA LILI kaleak
A-20	MIZPILDI, KOMENIO kaleak / MADALENA plaza
A-21	SAN MARTIN AGIRRE, SAN PEDRO ARIZNOA plazak
A-22	GOENKALE, J.IRAZABAL, K.ELEIZALDE kaleak / LAUDANTZ, ERROMAG. kantoiak
A-23	ARTEKALE, ARRURIAGA kaleak
A-24	BARRENKALE kalea / ARRESE kantoia
A-25	DOMINGO IRALA, HERRILAGUNAK, TELESFORO ARANZADI kalea; IRIZAR pasealekua





PLANO OROKORRAK / PLANOS GENERALES

- 1.1.** GIDA PLANOA. EREMU ETA GUNE LIBREEN MUGAKETA
PLANO GUIA DELIMITACIÓN DE ZONAS Y ZONAS LIBRES
- 1.2.** GIDA PLANOA. EREMU ETA GUNE LIBREEN MUGAKETA
PLANO GUIA. DELIMITACIÓN DE ZONAS Y ZONAS LIBRES

- 2.1.** GIDA PLANOA. EREMUEN MUGAKETA ETA BIDE GUNE-BIDEGURUTZEAK
PLANO GUIA. DELIMITACIÓN DE ZONAS Y TRAMOS-CRUCES
- 2.2.** GIDA PLANOA. EREMUEN MUGAKETA ETA BIDE GUNE-BIDEGURUTZEAK
PLANO GUIA. DELIMITACIÓN DE ZONAS Y TRAMOS-CRUCES

- 3.1. (01-04)** GAUR EGUNGO EGOERAREN AZTERKETA: HIRI-ELEMENTUEN
ESKU-HARTZEA
*ANÁLISIS DEL ESTADO ACTUAL: INTERVENCIÓN EN ELEMENTOS DE
URBANIZACIÓN*
- 3.2. (01-04)** PROPOSAMENA: HIRI-ELEMENTUEN ESKU-HARTZEA
PROPUESTA: INTERVENCIÓN EN ELEMENTOS DE URBANIZACIÓN
- 3.3. (01-04)** GAUR EGUNGO EGOERAREN AZTERKETA: HIRI-ALTZARIAN ESKU-HARTZEA
*ANÁLISIS DEL ESTADO ACTUAL: DESPLAZAMIENTO DE MOBILIARIO
URBANO*
- 3.4. (01-04)** PROPOSAMENA: HIRI-ALTZARIAN ESKU-HARTZEA
PROPUESTA: DESPLAZAMIENTO DE MOBILIARIO URBANO