











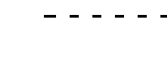

 NORTE

 UDEBERRAREN MUGA  
 LIMITE TÉRMINO MUNICIPAL

**LURZORUAREN SAILKAPENA**  
**CLASIFICACION DEL SUELO**

-  HIRI LURZORU FINKATUA  
SUELO URBANO CONSOLIDADO
-  HIRI LURZORU FINKATU GABEA  
SUELO URBANO NO CONSOLIDADO
-  LURZORU URBIANZAGARRIA  
SUELO URBANIZABLE
-  LURZORU URBIANIZAZIO OROKORRA  
SUELO NO URBANIZABLE GENERAL
-  HIRI URBIGEAU ETA BARRIOGARA  
SUELO NO URBANIZABLE ADOSADO A SISTEMAS GENERALES DE COMUNICACIONES Y ZONAS DE PROTECCION
-  HIRI URBIGEAU ETA BARRIOGARA  
SUELO NO URBANIZABLE ADOSADO A SISTEMAS GENERALES DE COMUNICACIONES Y ZONAS DE PROTECCION
-  INSTALAKUNTZA ETA ZERBITZUETARako SISTEMA OROKORRE LUTURU LURZORU URBIANIZAZIOA  
SUELO NO URBANIZABLE ADOSADO A SISTEMAS GENERALES DE INST. Y SERV.
-  LURZORU URBIANIZAZIOTARako BASESQUE ARKEOLOGIKORAK  
RESERVAS ARKEOLOGICAS EN SUELO NO URBANIZABLE
-  HIRI URBIGEAU BARRIOU ETA SEKTORU MUGA  
LIMITE AREA PLANEAMIENTO O SECTOR
-  EGOKARITZE UNITATE MUGA  
LIMITE UNIDAD ACTUACION URBANISTICA
-  BARRIOU ETA SEKTORU ZENBARRIEN  
DESIGNACION DE AREAS Y SECTORES
-  EGOKARITZE UNITATE ZENBARRIEN  
LIMITE UNIDAD LEGISLADORA
-  EGOKARITZE UNITATE ZENBARRIEN  
LIMITE UNIDAD LEGISLADORA

BERGARAKO PLAN GENERAL	HIRI DE ORDENAZIOKO PLAN URBANO	ORDENAZIOKO PLAN URBANO	OROKORRA DE BERGARA
DOCUMENTU DOCUMENTO	BEHIN BETIKO ONESPENAREN TESTU BATEGINA	ORDENAZIOKO PLAN URBANO	OROKORRA DE BERGARA
2.2		CLASIFICACION DEL SUELO	
2.000m ABRIL 2009	E: 1: 2.000 ABRIL 2009	APLIKATZEA PROIEKTUA	UNIBER. VIREDO LUIS P. BLANCO
		1600 MAZ ENOKI PLAZAZIA	